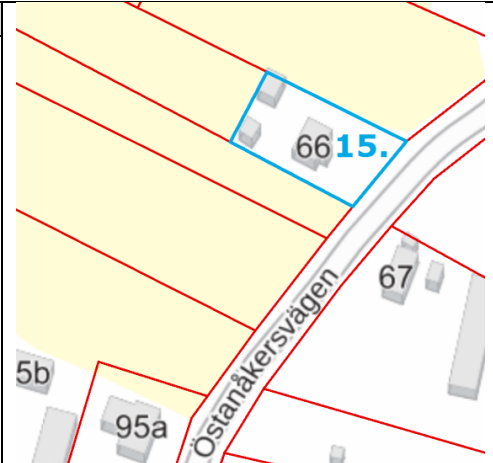


Närpiö, Östanåkerin ja Skälgan asemakaava, rakennusinventointi, 13.10.2023, tark. 10.6.2026  
 Inventoija, Tanja Tarkkanen, Ramboll  
 Alustava arvottaminen 13.10.2023 Tanja Tarkkanen, Niina Uusi-Seppä.

# 15.

KOHTEEN SIJAINTI	
<b>Kohteen osoite</b>	Itäpellontie 66 Östanåkersvägen 66
<b>Kiinteistönnumero</b>	2-128

PIHAPIIRIN JA LÄHIYMPÄRISTÖN KUVAUS	
Pihapiiri sijaitsee Itäpellontien varrella. Pihassa on asuinrakennus ja piharakennus.	 <p>Kuva: Taustakartta, raja-aineisto © MML</p>

KOHTEEN KUVAUS	
<b>Nykyinen käyttötarkoitus</b>	Asuinrakennus
<b>Suunnittelija</b>	
<b>Entinen käyttötarkoitus</b>	
<b>Rakennusvuosi</b>	1960
<b>Kerroskorkeus</b>	1½
<b>Perustus</b>	
<b>Runkomateriaali</b>	Rankorakenteinen
<b>Katon muoto ja materiaali</b>	Harjakatto, profiloitu peltikate
<b>Julkisivun väri ja materiaali</b>	Punainen, pysty lautaverhous, valkoiset vuorilaudoitukset
<b>Rakennuksen kunto</b>	
<b>Muuta</b>	Kuistia on laajennettu, ja sisäänkäynnin yhteyteen on rakennettu katos. Pohjoispäädyssä on autotallin laajennus.

RAKENNUSHISTORIA			
Rakennus on hiljattain remontoitu ulkoapäin. Piharakennus on rakennettu 2000-luvulla.			
KULTTUURIHISTORIALLISEN MERKITYKSEN ARVIOINTI			
Rakennuksen alkuperäiset piirteet eivät tehtyjen muutosten jälkeen ole säilyneet.			
Rakennuksella ei ole sellaista rakennushistoriallista, historiallista tai maisemallista arvoa, että se tulisi huomioida kaavassa suojelumerkinnän.			
<b>Rakennushistoriallisesti arvokas</b>		<b>Historiallisesti arvokas</b>	<b>Maisemallisesti arvokas</b>

**VALOKUVIA 2023**



Itäpellontieltä pohjoisesta päin pihapiiri näkyy maisemassa oikealla. Äärimmäisenä oikealla on 2000-luvulla rakennettu piharakennus.



Pihapiiri Itäpellontien suunnasta.



Julkisivu länteen



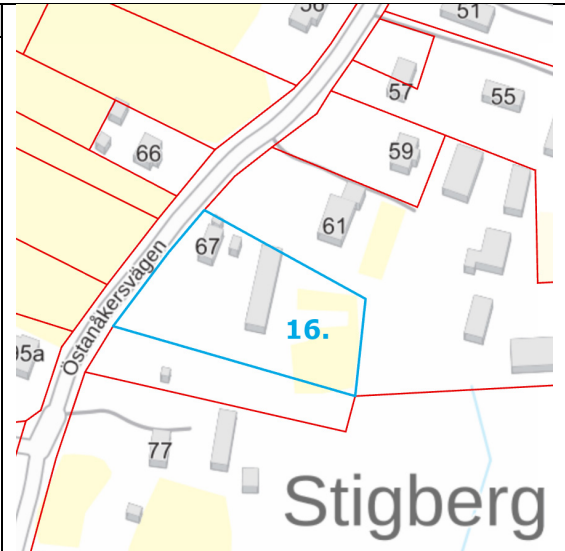
Julkisivu itään Itäpellontien suuntaan.



Rakennus on hiljattain remontoitu ulkoapäin.

# 16.

KOHTEN SIJAINTI	
Kohteen osoite	Itäpellontie 67 Östanåkersvägen 67
Kiinteistönnumero	2-87

PIHAPIIRIN JA LÄHIYMPÄRISTÖN KUVAUS	
Pihapiiri sijaitsee rinteessä Itäpellontien varrella. Pihassa on päärakennus, kaksi autotallia asuinrakennuksen lähellä ja talousrakennus.	 <p>Kuva: Taustakartta, raja-aineisto © MML</p>

KOHTEN KUVAUS	
<b>Nykyinen käyttötarkoitus</b>	Asuinrakennus
<b>Suunnittelija</b>	
<b>Entinen käyttötarkoitus</b>	Asuinrakennus
<b>Rakennusvuosi</b>	1928
<b>Kerroskorkeus</b>	1½
<b>Perustus</b>	Kivi
<b>Runkomateriaali</b>	Hirsi
<b>Katon muoto ja materiaali</b>	Harjakatto, saumattu musta peltikate
<b>Julkisivun väri ja materiaali</b>	Punainen, pystyrimoitettu lautaverhous, päätykolmiossa valkoinen vaakapanelointi, valkoiset vuorilaudoitukset, kuistissa vaalea kellertävä vaakapanelointi.
<b>Rakennuksen kunto</b>	
<b>Muuta</b>	Pitkänurkkainen, vuoratut pitkänurkat ja väliseinähirren päät. Kaksijakoiset 4-ruutuiset ikkunat, vinoneliöpuitteet ullakkoikkunoissa. Alueelle yleinen vuorilaudoituksen malli, jossa otsalaudassa suorat neliökoristeet ja puikot keskellä, sivuissa matalat konsolit ja puitteen ristivarsien päiden korkeudelle ulottuva levennys. Kuistissa on pulpettikatto ja sisäänkäynnin päällä kuistin korkuinen frontoni sekä pellitetty hormi.
RAKENNUSHISTORIA	
Rakennusta on remontoitu vuosina 1961 ja 1980. Pihan itäosassa on asuinrakennuksen kanssa samaan aikakauden piharakennus ja pihapiiriin on rakennettu kaksi pientä autotallia.	

## KULTTUURIHISTORIALLISEN MERKITYKSEN ARVIOINTI

Asuinrakennus rannikko-Pohjanmaalle tyypillistä talonpoikaista rakennusperinnettä muotonsa (pitkänurkkainen hirsirakennus, harjakatto, kapea runko) ja yksityiskohtiensa puolesta (punamulta pystyrimoitettu laudoitus, ruutuikkunat, kuistin frontoni) (tyypillisuus, edustavuus, alkuperäisyys). Rakennus on säilyttänyt rakentamisajankohdan ilmeensä verrattain hyvin (alkuperäisyys) ja rakennukseen tehdyt muutokset tuonut siihen ajallista kerroksisuutta. Pitkä piharakennus täydentää asuinrakennusta saman aikakauden, tyylin ja mittakaavan rakennuksena. Rakennukset muodostavat tasapainoisen kokonaisuuden. Pihapiiri sijoittuu kylänraitin varteen ja sillä on merkittävä asema kyläraitin maisemassa. Pihapiirillä on merkitys kylänrakentumisesta kertovana ja tietoa lisäävänä esimerkkinä (historiallinen todistusvoimaisuus).

**Asuinrakennukselle ja piharakennuksella suositellaan asemakaavassa kulttuurihistorialliset arvot säilyttävää merkintää. (Sr-1)**

**Rakennus sijoittuu Itäpellontien pohjoisosan - Asematien kyläkuvallisesti arvokkaalle alueelle. /sk**

Rakennushistoriallisesti arvokas	x	Historiallisesti arvokas	x	Maisemallisesti arvokas	x
----------------------------------	---	--------------------------	---	-------------------------	---

## VALOKUVIA 2023



Pihapiiri Itäpellontien suunnasta.



Julkisivu länteen Itäpellontien suuntaan.



Pääty etelään.



Julkisivu itään. Asuinrakennuksen vieressä on kaksi autotallia.



Kaksijakoisissa ikkunoissa on koristeellisempia ja yksinkertaisempia vuorilaudoituksia. Vinoneliöpienaisen ullakkoikkunan vuorilaudoitus on yksinkertainen.



Symmetrisessä kivistä on sormipaneloidut pariovet ja lappeella hormi.

## PIHARAKENNUKSET



Pihan itäosassa pitkässä piharakennuksessa on hirsipinnalla olevia osia, lautaverhoiltuja osia. Ovet ovat yhtenäisesti keltaokraa ja vuorilaudoitukset ja väliseinähsien päät ovat valkoisia.



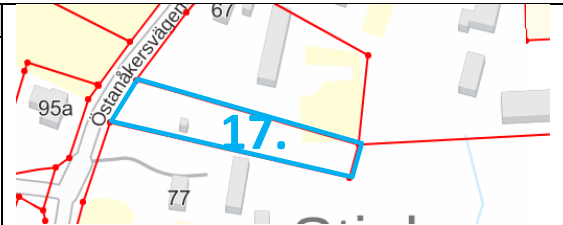
Pihan puolen autotalli.



Itäpellontien varressa oleva autotalli.

# 17.

KOHTEEN SIJAINTI	
Kohteen osoite	Itäpellontie 7 Östanåkersvägen 7
Kiinteistönnumero	2-89

PIHAPIIRIN JA LÄHIYMPÄRISTÖN KUVAUS	
Tuulimylly on korkealla kalliolla puustoisessa maisemassa Itäpellontien itäpuolella.	 <p>Kuva: Taustakartta, raja-aineisto © MML</p>

KOHTEEN KUVAUS	
Nykyinen käyttötarkoitus	Tuulimylly
Suunnittelija	
Entinen käyttötarkoitus	Tuulimylly
Rakennusvuosi	-
Kerroskorkeus	
Perustus	luonnonkivi
Runkomateriaali	Hirsi
Katon muoto ja materiaali	
Julkisivun väri ja materiaali	Punainen, pystyrimoitettu lautaverhous.
Muuta	Jalkamylly

## RAKENNUSHISTORIA

Tuulimylly on nykyisessä asemakaavassa suojeltu sr-1 merkinnällä.

## KULTTUURIHISTORIALLISEN MERKITYKSEN ARVIOINTI

Tuulimylly on Närpiön alueella tyypillinen jalkamylly (tyypillisuus) Siinä on säilynyt rakentamisajankohdan ilme (alkuperäisyys). Rakennuksella on merkitys kylän rakennuskantaa täydentävänä rakennuksena ja esimerkkinä myllytoiminnasta ja sillä on merkitys kylän elinkeinosta kertovana ja tietoa lisäävänä esimerkkinä (historiallinen todistusvoimaisuus).

**Tuulimyllylle suositellaan asemakaavassa kulttuurihistorialliset arvot säilyttävää merkintää. (Sr-1). Rakennus sijoittuu Itäpellontien pohjoisosan - Asematien kyläkuvallisesti arvokkaalle alueelle. (/sk) Tuulimyllyn läheisyydestä on suositeltavaa poistaa puustoa.**

Rakennushistoriallisesti arvokas	x	Historiallisesti arvokas	x	Maisemallisesti arvokas	x
----------------------------------	---	--------------------------	---	-------------------------	---

**VALOKUVIA 2023**



Tuulimylly näkyy korkealla kalliolla puitten lomasta. Kuva lännestä pihatieltä.



Tuulimylly kaakosta.




Yksityiskohdat tuulimyllyn jalasta ja alaosasta.



Myllyrakennus.


## VANHOJA VALOKUVIA



Kuva tuulimyllystä Närpiön kulttuuriympäristöohjelmasta (Riitta Jaakkola, 2013)

# 18.

KOHTEEN SIJAINTI	
Kohteen osoite	Itäpellontie 77 Östanåkersvägen 77
Kiinteistönnumero	2-54

PIHAPIIRIN JA LÄHIYMPÄRISTÖN KUVAUS	
<p>Pihapiiri sijaitsee Itäpellontien varrella tien itäpuolen rinteessä. Pihassa on päärakennus, talousrakennus ja kaksi piharakennusta.</p>	 <p>Kuva: Taustakartta, raja-aineisto © MML</p>

KOHTEEN KUVAUS	
<b>Nykyinen käyttötarkoitus</b>	Asuinrakennus
<b>Suunnittelija</b>	
<b>Entinen käyttötarkoitus</b>	
<b>Rakennusvuosi</b>	1932
<b>Kerroskorkeus</b>	1½
<b>Perustus</b>	
<b>Runkomateriaali</b>	Hirsi
<b>Katon muoto ja materiaali</b>	Harjakatto, vaalea profiilipeltikate.
<b>Julkisivun väri ja materiaali</b>	Punainen, pystyrimoitettu lautaverhous, valkoiset vuorilaudoitukset
<b>Rakennuksen kunto</b>	
<b>Muuta</b>	Lyhytnurkkainen. Kuistissa on pulpettikatto ja sisäänkäynnin päällä kuistin korkeinen frontoni sekä hormi. Ikkunat pääosin 4-ruutuisia, myös kaksijakoisia 2-ruutuisia ikkunoita ja ullakkoikkunat 2-ruutuisia.

RAKENNUSHISTORIA
Asuinrakennusta on remontoitu vuosina 1955 ja 1990. Rakennusta on laajennettu kuistin pohjoispuoliselta osalta ja kuistista. Ikkunoita ja ulko-ovi on vaihdettu.

KULTTUURIHISTORIALLISEN MERKITYKSEN ARVIOINTI
Asuinrakennus edustaa talonpoikaista hirsirakentamisen perinnettä ja siinä on kapea runko, perinteinen punainen väri ja ikkunajako (tyypillisuus). Julkisivuremontin yhteydessä rakennukseen on tehty laajennuksia ja vaihdettu ikkunat ja ovi. Näkyvissä olevat eri aikakausien rakenteet, materiaalit ja tyylipiirteet ilmentävät rakentamisen, hoidon ja käytön historiaa ja jatkuvuutta (historiallinen kerroksisuus). Piharakennus täydentää asuinrakennusta saman aikakauden, tyylin ja mittakaavan rakennuksena. Aitta on alueella tyypillinen asuinrakennusta vanhempi piharakennus ja rakennukset muodostavat yhdessä tasapainoisen kokonaisuuden. Pihapiiri sijoittuu kylänraitin varteen rinteeseen ja sillä on merkittävä asema kyläraitin maisemassa. Pihapiirillä on merkitys historiallisen tapahtuman tai ilmiön todisteena tai siitä kertovana ja tietoa lisäävänä esimerkkinä (historiallinen todistusvoimaisuus).

<b>Aitalle suositellaan asemakaavassa kulttuurihistorialliset arvot säilyttävää merkintää sr-1. Asuinrakennukselle ja piharakennukselle suositellaan asemakaavassa kulttuurihistorialliset arvot säilyttävää ja palauttavaa merkintää. (Sr-2)</b> <b>Rakennus sijoittuu Itäpellontien pohjoisosan - Asematien kyläkuvallisesti arvokkaalle alueelle. /sk</b>
---

Rakennushistoriallisesti  
arvokas

x

Historiallisesti  
arvokas

x

Maisemallisesti arvokas

x

VALOKUVIA 2023



Pihapiiri on rinteän yläosassa. Rakennusten pohjoispuolella on kalliolla tuulimylly.



Julkisivu länteen.



Julkisivu itään.



Pääty pohjoiseen.



Pääty etelään.

### PIHARAKENNUS 2023



Hirsirakenteinen puuverhoiltu aitta.



Pitkä puuverhoiltu piharakennus pihan itäosassa.

### VANHOJA VALOKUVIA



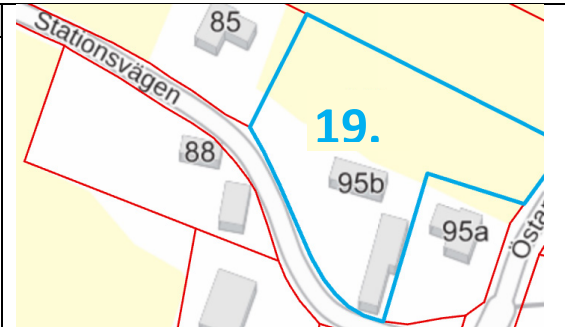
Vuoden 1951 ilmakuvassa päärakennus oli lyhyempi ja piharakennus pidempi (Historialliset ilmakuvat ©MML).



Pihapiiri vuoden 2002 ilmakuvassa (Historialliset ilmakuvat ©MML).

# 19.

KOHTTEEN SIJAINTI	
Kohteen osoite	Asematie 95 b Stationsvägen 95 b
Kiinteistönnumero	2-79

PIHAPIIRIN JA LÄHIYMPÄRISTÖN KUVAUS	
Asematien varressa olevaan pihapiiriin kuuluu asuinrakennus ja piharakennus.	 <p>Kuva: Taustakartta, raja-aineisto © MML</p>

KOHTTEEN KUVAUS	
<b>Nykyinen käyttötarkoitus</b>	Asuinrakennus
<b>Suunnittelija</b>	
<b>Entinen käyttötarkoitus</b>	Asuinrakennus
<b>Rakennusvuosi</b>	1800-l
<b>Kerroskorkeus</b>	1½
<b>Perustus</b>	Kivi
<b>Runkomateriaali</b>	Hirsi
<b>Katon muoto ja materiaali</b>	Harjakatto, musta profiilipeltikate
<b>Julkisivun väri ja materiaali</b>	Punainen, pystyrimoitettu lautaverhous, keltaiset vaakapaneloidut päätykolmiot ja kuistit. Valkoiset vuorilaudoitukset ja jakolistat.
<b>Rakennuksen kunto</b>	
<b>Muuta</b>	Pitkänurkkainen, vuoratut pitkänurkat ja väliseinähirren päät. Ensimmäisen kerroksen ikkunat T-karmillisia, ullakkoikkunat 2-ruutuiset. Kuistissa on aumakatto ja sisäänkäynnin päällä kuistin korkuinen frontoni. Päädyssä 1-kerroksinen pulpettikattoinen kuisti. Alueelle tyypillinen vuorilaudoituksen malli, jossa otsalaudassa suorat neliökoristeet ja puikot keskellä, sivuissa matalat konsolit puitteen ristivarsien päiden korkeudelle.

RAKENUSHISTORIA
Rakennus on remontoitu 1992. Rakennus on lisälämmöneristetty. Piharakennuksen tien suuntainen (L-)osa on purettu.

KULTTUURIHISTORIALLISEN MERKITYKSEN ARVIOINTI
Pihapiirin rakennukset ovat rannikko-Pohjanmaalle tyypillistä talonpoikaista rakennusperinnettä muotonsa (pitkänurkkainen hirsirakennus, harjakatto, kapea runko) ja yksityiskohtiensa puolesta (pystyrimoitettu laudoitus, ikkunajako) (tyypillisuus, edustavuus, alkuperäisyys). Rakennus on säilyttänyt rakentamisajankohdan ilmeensä (alkuperäisyys) ja rakennukseen tehdyt muutokset (laajennusosa) on tuonut siihen ajallista kerroksisuutta. Piharakennus täydentää asuinrakennusta saman aikakauden, tyylin ja mittakaavan rakennuksena. Rakennukset muodostavat tasapainoisen kokonaisuuden. Pihapiirillä on merkittävä asema kyläraitin maisemassa. Pihapiirillä on merkitys kylän rakentumisesta kertovana ja tietoa lisäävänä esimerkkinä (historiallinen todistusvoimaisuus).
<b>Asuinrakennukselle ja piharakennukselle suositellaan asemakaavassa kulttuurihistorialliset arvot säilyttävää merkintää. (Sr-1)</b>
<b>Rakennus sijoittuu Itäpellontien pohjoisosan - Asematien kyläkuvallisesti arvokkaalle alueelle. /sk</b>

Rakennushistoriallisesti arvokas	x	Historiallisesti arvokas	x	Maisemallisesti arvokas	x
----------------------------------	---	--------------------------	---	-------------------------	---

VALOKUVIA 2023



Pihapiiri Itäpellontien suunnasta koillisesta.



Julkisivu etelään Asematien suuntaan.



Pääty länteen.



Pääty itään.

## PIHARAKENNUS



Piharakennus lännestä pihan puolelta.



Piharakennus idästä Asematieltä.

## VANHOJA VALOKUVIA



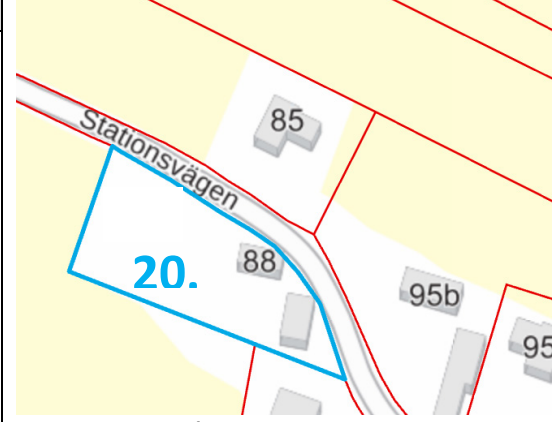
Vuoden 1951 ilmakuvassa piharakennus oli L-muotoinen (Historialliset ilmakuvat ©MML).



Vuoden 2002 ilmakuva (Historialliset ilmakuvat ©MML).

# 20.

KOHTEEN SIJAINTI	
Kohteen osoite	Asematie 88 Stationsvägen 88
Kiinteistönnumero	1-65

PIHAPIIRIN JA LÄHIYMPÄRISTÖN KUVAUS	
Asematien varressa olevaan pihapiiriin kuuluu asuinrakennus ja talousrakennus.	 <p>Kuva: Taustakartta, raja-aineisto © MML</p>

KOHTEEN KUVAUS	
<b>Nykyinen käyttötarkoitus</b>	Asuinrakennus
<b>Suunnittelija</b>	
<b>Entinen käyttötarkoitus</b>	
<b>Rakennusvuosi</b>	1920
<b>Kerroskorkeus</b>	1½
<b>Perustus</b>	kivi
<b>Runkomateriaali</b>	Hirsi
<b>Katon muoto ja materiaali</b>	Harjakatto, musta profiilipeltikate
<b>Julkisivun väri ja materiaali</b>	Punainen, pystyrimoitettu lautaverhous, keltainen pystyrimoitettu kuisti, valkoiset vuorilaudoitukset
<b>Rakennuksen kunto</b>	
<b>Muuta</b>	Lyhytnurkkainen. Valkoiset vuoratut räystäät. Ikkunat kaksijakoisia 4-ruutuisia, T-karmillisia ja ullakkoikkunat myös 1-ruutuisia. Alueella tyypillinen vuorilaudoituksen malli, jossa otsalaudassa puikot keskellä, sivuissa matalat konsolit ja puitteen ristivarsien päiden korkeudelle ulottuva levennys.

RAKENUSHISTORIA
Rakennuksessa on lisälämmöneristetty ja ikkunoiden aukotuksia muutettu, ikkunoita sekä ulko-ovi on vaihdettu. Piharakennus on saman aikainen päärakennuksen kanssa.

KULTTUURIHISTORIALLISEN MERKITYKSEN ARVIOINTI
Rakennus edustaa talonpoikaista hirsirakentamisen perinnettä ja siinä on tyypillinen kapea runko, väriyty ja ikkunajako (tyypillisuus). Julkisivuremontin yhteydessä rakennukseen on vaihdettu pintaverhous ja ikkunat. Näkyvissä olevat eri aikakausien rakenteet, materiaalit ja tyylipiirteet ilmentävät rakentamisen, hoidon ja käytön historiaa ja jatkuvuutta (historiallinen kerroksisuus). Pihapiirillä on merkittävä asema kyläraitin maisemassa. Pihapiirillä on merkitys kylän rakentumisesta kertovana ja tietoa lisäävänä esimerkkinä (historiallinen todistusvoimaisuus).
<b>Asuinrakennukselle ja piharakennukselle suositellaan asemakaavassa kulttuurihistorialliset arvot säilyttävää merkintää. (Sr-1)</b>
<b>Pihapiiri sijoittuu Itäpellontien pohjoisosan - Asematien kyläkuvallisesti arvokkaalle alueelle. /sk</b>

Rakennushistoriallisesti arvokas	x	Historiallisesti arvokas	x	Maisemallisesti arvokas	x
----------------------------------	---	--------------------------	---	-------------------------	---

VALOKUVIA 2023



Julkisivu Asematien suuntaan pohjoiseen.



Pääty Asematielle itään.



Pääty länteen.



Erlaisia ikkunoita.



Kuistissa on yksiruutuiset ikkunat ja uusi ovi.

## PIHARAKENNUS



Näkymä Asematieltä pihapiirin suuntaan.



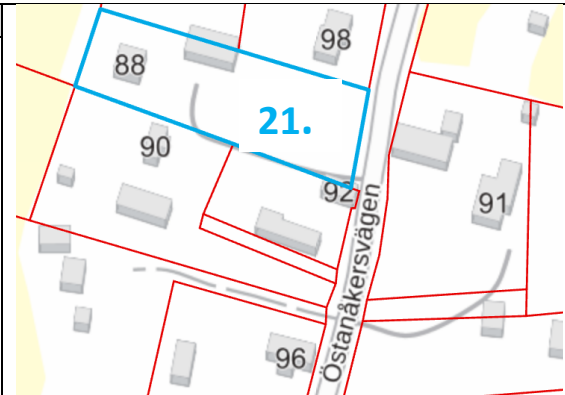
Piharakennuksen pääty Asematielle päin.



Piharakennus pihan puolelle länteen, etualalla pieni autotalli.

# 21.

KOHTEEN SIJAINTI	
Kohteen osoite	Itäpellontie 88 Östanåkersvägen 88
Kiinteistönnumero	1-57

PIHAPIIRIN JA LÄHIYMPÄRISTÖN KUVAUS	
Pihapiiri sijaitsee Itäpellontien länsipuolella etäämmällä tiestä. Pihassa on päärakennus ja piharakennus.	
	Kuva: Taustakartta, raja-aineisto © MML

KOHTEEN KUVAUS	
<b>Nykyinen käyttötarkoitus</b>	Asuinrakennus
<b>Suunnittelija</b>	
<b>Entinen käyttötarkoitus</b>	Asuinrakennus
<b>Rakennusvuosi</b>	1942
<b>Kerroskorkeus</b>	1½, kellari
<b>Perustus</b>	Kivi
<b>Runkomateriaali</b>	Ranko
<b>Katon muoto ja materiaali</b>	Harjakatto, ruskahtava tiilikate, kuistissa musta saumattu peltikate
<b>Julkisivun väri ja materiaali</b>	Punainen pystyrimoitettu laudoitus, valkoiset vuorilaudat ja jakolistat
<b>Rakennuksen kunto</b>	
<b>Muuta</b>	Kaksijakoiset ikkunat, ja yksinkertaiset vuorilaudoitukset. Lasitiiliset kellari-ikkunat

RAKENNUSHISTORIA					
Rakennusta on remontoitu 1968, jolloin rakennukseen on vaihdettu ikkunoita.					
KULTTUURIHISTORIALLISEN MERKITYKSEN ARVIOINTI					
Jälleenrakennusaikakauden asuinrakennuksessa on ajanjaksolle tyypillinen neliömäinen muoto, kuisti ja kaksijakoiset ikkunat (tyypillisuus, edustavuus). Rakennuksessa on säilynyt rakentamisajankohdan piirteitä ja yksityiskohtia (julkisivuverho, osa ikkunoista, ulko-ovi) (alkuperäisyys). Rakennus sijoittuu kylätien maisemaan ja pihapiirillä on merkitys kylän rakentumisesta kertovana ja tietoa lisäävänä esimerkkinä (historiallinen todistusvoimaisuus).					
<b>Asuinrakennukselle ja piharakennukselle suositellaan asemakaavassa kulttuurihistorialliset arvot säilyttävää merkintää. (Sr-1).</b> <b>Rakennus sijoittuu Itäpellontien pohjoisosan - Asematien kyläkuvallisesti arvokkaalle alueelle. /sk</b>					
<b>Rakennushistoriallisesti arvokas</b>		<b>Historiallisesti arvokas</b>	<b>x</b>	<b>Maisemallisesti arvokas</b>	<b>x</b>

## VALOKUVIA 2023



Talopari 1940-luvulta Itäpellontien länsipuolella. Itäpellontie 88 on kuvassa oikealla.



Julkisivu itään Itäpellontien suuntaan.



Julkisivu länteen.



Pääty pohjoiseen.



Pääty etelään.

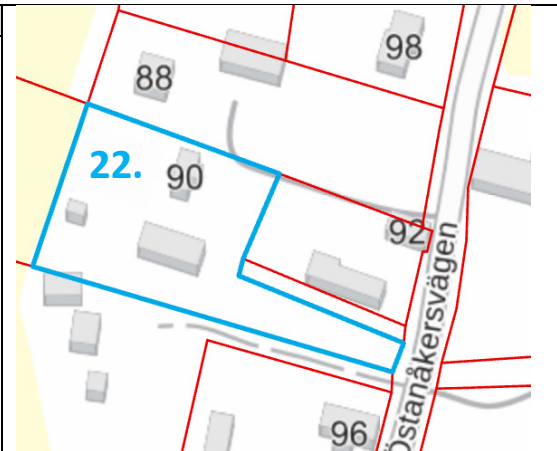
## PIHARAKENNUS



Piharakennus pohjoisrajalla.

# 22.

KOHTEEN SIJAINTI	
Kohteen osoite	Itäpellontie 90 Östanåkersvägen 90
Kiinteistönumero	2-107

PIHAPIIRIN JA LÄHIYMPÄRISTÖN KUVAUS	
Pihapiiri sijaitsee Itäpellontien länsipuolella etäämmällä tiestä. Pihassa on päärakennus ja piharakennus.	
<p>Kuva: Taustakartta, raja-aineisto © MML</p>	

KOHTEEN KUVAUS	
<b>Nykyinen käyttötarkoitus</b>	Asuinrakennus
<b>Suunnittelija</b>	
<b>Entinen käyttötarkoitus</b>	Asuinrakennus
<b>Rakennusvuosi</b>	1946
<b>Kerroskorkeus</b>	1½
<b>Perustus</b>	Kivi
<b>Runkomateriaali</b>	Hirsi
<b>Katon muoto ja materiaali</b>	Harjakatto, musta profiilipeltikate
<b>Julkisivun väri ja materiaali</b>	Tummanpunainen pystyrimoitettu laudoitus, valkoiset vuorilaudoitukset
<b>Rakennuksen kunto</b>	
<b>Muuta</b>	Kaksijakoiset ikkunat, kuisti rakennuksen korkuinen

RAKENNUSHISTORIA
Rakennuksessa on uusi peltikate.

KULTTUURIHISTORIALLISEN MERKITYKSEN ARVIOINTI
Rakennus edustaa myöhäistä talonpoikaisen hirsirakentamisen perinnettä ja siinä on kapea runko, täyskorkea kuisti, väritys ja ikkunajako (tyypillisuus). Rakennuksessa on kuitenkin jälleenrakennusaikakaudelle tyypilliset kaksijakoiset ikkunat ja yksinkertaiset vuorilaudoitukset. Näkyvissä olevat eri aikakausien rakenteet, materiaalit ja tyylipiirteet ilmentävät rakentamisen, hoidon ja käytön historiaa ja jatkuvuutta (historiallinen kerroksisuus). Rakennus sijoittuu kyläasutuksen yhteyteen ja sillä on asema kyläraitin maisemassa. Pihapiirillä on merkitys kylän rakentumisesta kertovana ja tietoa lisäävänä esimerkkinä (historiallinen todistusvoimaisuus).

<b>Asuinrakennukselle ja piharakennukselle suositellaan asemakaavassa kulttuurihistorialliset arvot säilyttävää merkintää. (Sr-1)</b>					
<b>Rakennus sijoittuu Itäpellontien pohjoisosan - Asematien kyläkuvallisesti arvokkaalle alueelle. /sk</b>					
Rakennushistoriallisesti arvokas	x	Historiallisesti arvokas	x	Maisemallisesti arvokas	x



Julkisivu itään.



Pääty etelään.



Näkymä koillisen suunnasta.



Näkymä lounaan suunnasta.

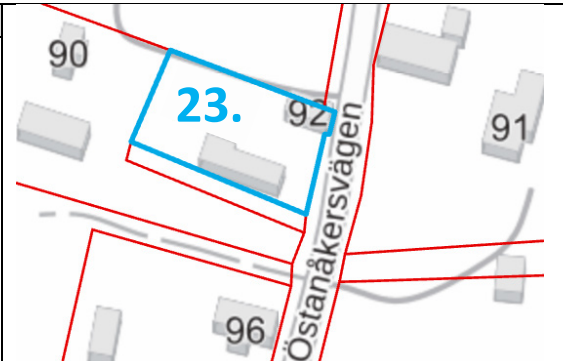
### PIHARAKENNUS



Pihaa rajaa eteläpuolelta piharakennus.

# 23.

KOHTTEEN SIJAINTI	
Kohteen osoite	Itäpellontie 92 Östanåkersvägen 92
Kiinteistönumero	2-109

PIHAPIIRIN JA LÄHIYMPÄRISTÖN KUVAUS	
Pihapiiri sijaitsee Itäpellontien varrella. Pihassa on asuin- ja piharakennus.	 <p>Kuva: Taustakartta, raja-aineisto © MML</p>

KOHTTEEN KUVAUS	
<b>Nykyinen käyttötarkoitus</b>	Asuinrakennus
<b>Suunnittelija</b>	
<b>Entinen käyttötarkoitus</b>	1862
<b>Rakennusvuosi</b>	1½
<b>Kerroskorkeus</b>	Kivi
<b>Perustus</b>	Hirsi
<b>Runkomateriaali</b>	Harjakatto, punainen saumattu peltikate
<b>Katon muoto ja materiaali</b>	Vaaleankeltainen pystyrimoitettu laudoitus, päätykolmiot vaakapaneloidut, vuorilaudoitus valkoinen
<b>Julkisivun väri ja materiaali</b>	Kaksijakoiset 4-ruutuiset ikkunat punaiset ikkunapuitteet, valkoiset vuorilaudoitukset, vuorilaudoituksissa punaiset vinoneliökoristeet.
<b>Rakennuksen kunto</b>	
<b>Muuta</b>	

RAKENNUSHISTORIA
Kuistin ikkunat on vaihdettu yksi- ja kaksijakoisiin ikkunoihin, ulko-ovi on vuorattu. Piharakennuksen tietä lähinnä oleva osa on rakennuksen kanssa samalta aikakaudelta, harkkorakenteinen länsipääty on myöhemmältä ajanjaksolta. Erityisesti asuinrakennus on jäänyt tietä matalammalle.

KULTTUURIHISTORIALLISEN MERKITYKSEN ARVIOINTI
Pihapiirin rakennukset ovat rannikko-Pohjanmaalle tyypillistä talonpoikaista rakennusperinnettä muotonsa (pitkänurkkainen hirsirakennus, harjakatto, kapea runko) ja yksityiskohtiensa puolesta (pystyrimoitettu laudoitus, ruutuikkunat) (tyypillisuus, edustavuus). Rakennus on säilyttänyt rakentamisajankohdan ilmeen (alkuperäisyys) ja rakennukseen tehdyt muutokset (kuistin ikkunat) on tuonut siihen ajallista kerroksisuutta. Piharakennuksen puurakenteinen osa täydentää asuinrakennusta saman aikakauden, tyylin ja mittakaavan rakennuksena. Rakennukset muodostavat tasapainoisen kokonaisuuden. Pihapiirillä on merkittävä asema kyläraitin maisemassa ja sillä on merkitys kylän rakentumisesta kertovana ja tietoa lisäävänä esimerkkinä (historiallinen todistusvoimaisuus).
<b>Asuinrakennukselle suositellaan asemakaavassa kulttuurihistorialliset arvot säilyttävää merkintää. (Sr-1)</b>
<b>Rakennus sijoittuu Itäpellontien pohjoisosan - Asematien kyläkuvallisesti arvokkaalle alueelle. /sk</b>

<b>Rakennushistoriallisesti arvokas</b>	x	<b>Historiallisesti arvokas</b>	x	<b>Maisemallisesti arvokas</b>	x
---	---	---------------------------------	---	--------------------------------	---



Näkymä Itäpellontieltä etelän suuntaan. Pihapiiri on tien oikealla puolella.



Julkisivu pohjoiseen.



Julkisivu etelään



Pääty itään Itäpellontien suuntaan.



Pääty länteen.

## PIHARAKENNUS



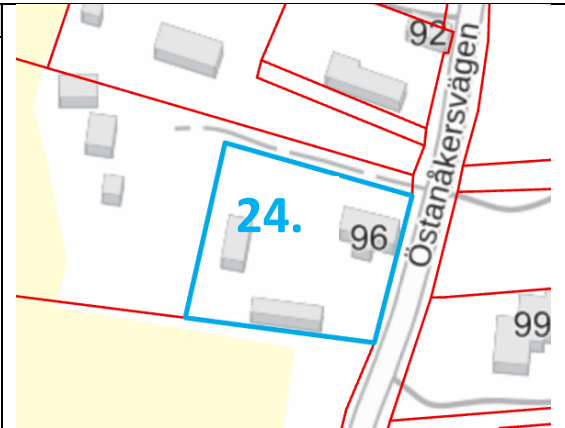
Piharakennuksen pääty Itäpellontien suuntaan.



Piharakennus kaakosta.

# 24.

KOHTEEN SIJAINTI	
Kohteen osoite	Itäpellontie 96 Östanåkersvägen 96
Kiinteistönnumero	2-57

PIHAPIIRIN JA LÄHIYMPÄRISTÖN KUVAUS	
Pihapiiri sijaitsee Itäpellontien varrella. Pihassa on asuinrakennus ja kaksi piharakennusta.	 <p>Kuva: Taustakartta, raja-aineisto © MML</p>

KOHTEEN KUVAUS	
<b>Nykyinen käyttötarkoitus</b>	Asuinrakennus
<b>Suunnittelija</b>	
<b>Entinen käyttötarkoitus</b>	
<b>Rakennusvuosi</b>	1800-l
<b>Kerroskorkeus</b>	1½, kellari
<b>Perustus</b>	Betoni
<b>Runkomateriaali</b>	Hirsi
<b>Katon muoto ja materiaali</b>	Harjakatto, musta saumattu peltikate
<b>Julkisivun väri ja materiaali</b>	Vaalea profiilipeltiverhous, päätykolmioissa tummanruskea pystylauditus,
<b>Rakennuksen kunto</b>	
<b>Muuta</b>	Ikkunat 9-ruutuiset valkoisilla (irto)puitteilla ja vuorilaudoilla, ullakkoikkunat peitetty, ullakon päätyikkunat 2-jakoiset, ruskeapuitteiset, ja ruskeilla vuorilaudoilla. kuisti korvattu tasakattoisella laajennuksella.

RAKENNUSHISTORIA
Asuinrakennus on remontoitu ja siihen on tehty laajennus vuonna 1970. Rakennukseen on pinnoitettu profiilipeltilevyllä ja ikkuna-aukot on levennetty. Ikkunat on vaihdettu. Vanhempaa piharakennusta on laajennettu

KULTTUURIHISTORIALLISEN MERKITYKSEN ARVIOINTI
Asuinrakennus on rannikko-Pohjanmaalle tyypillinen hirsirakenteinen 1800-luvun loppupuolen asuinrakennus (tyypillisuus, edustavuus). Sen hahmo (harjan muoto ja runko) on säilyttänyt tunnistettavat mittasuhteensa. Rakennuksen julkisivuun on tehty kuitenkin merkittäviä muutoksia (julkisivuverhous, ikkunoiden peittäminen, aukotuksen leventäminen ja tasakattoinen laajennus, epätyypillinen värytys). Pihapiirin piharakennukset ovat mittakaavaltaan asuinrakennuksen mittakaavaan soveltuvia. Rakennuksella on merkitys kylän rakentumisesta kertovana ja tietoa lisäävänä esimerkkinä (historiallinen todistusvoimaisuus).

**Rakennuksen alkuperäiset piirteet eivät tehtyjen muutosten jälkeen ole siinä määrin säilyneet, että se tulisi huomioida kaavassa suojelumerkinnöin.**

**Rakennus sijoittuu Itäpellontien pohjoisosan - Asematien kyläkuvallisesti arvokkaalle alueelle. /sk**

Rakennushistoriallisesti arvokas	Historiallisesti arvokas	Maisemallisesti arvokas	x
----------------------------------	--------------------------	-------------------------	---

**VALOKUVIA 2023**



Julkisivu pohjoiseen. Tien vieressä on matala kivaita.



Julkisivu etelään.



Pääty länteen



Pääty itään.

## PIHARAKENNUS JA KIVIAITA 2023



Pihapiirissä on kaksi piharakennusta. Lähinnä olevassa rakennusta on laajennettu muutama vuosikymmen aikaisemmin tielle päin. Kuusiaidan takana oleva piharakennus on 2000-luvulta.



Tienvarren kiviaitaa pihaliittymästä pohjoiseen.



Tienvarren kiviaitaa pihaliittymästä etelään.

# 25.

KOHTEEN SIJAINTI	
Kohteen osoite	Itäpellontie 105 Östanåkersvägen 105
Kiinteistönnumero	9-24

PIHAPIIRIN JA LÄHIYMPÄRISTÖN KUVAUS	
<p>Pihapiiri sijaitsee Itäpellontien varrella etäämmällä tiestä rinteeseen laella. Pihassa on vanha asuinrakennus, ja pihan pohjoisosassa uusi asuinrakennus. Aitta ja vanha piharakennus sijoittuvat pihan itäosaan.</p>	 <p>Kuva: Taustakartta, raja-aineisto © MML</p>

KOHTEEN KUVAUS	
<b>Nykyinen käyttötarkoitus</b>	
<b>Suunnittelija</b>	
<b>Entinen käyttötarkoitus</b>	asuinrakennus
<b>Rakennusvuosi</b>	1920
<b>Kerroskorkeus</b>	1½
<b>Perustus</b>	Kivi
<b>Runkomateriaali</b>	Hirsi
<b>Katon muoto ja materiaali</b>	Harjakatto, harmaa aaltopeltikate
<b>Julkisivun väri ja materiaali</b>	Punainen pystyrimoitettu laudoitus (osin kuitulevy + rima), kuistissa keltaokra vaakapanelointi
<b>Rakennuksen kunto</b>	
<b>Muuta</b>	Pitkänurkkainen hirsirakennus, vuoratut nurkat ja väliseinähirren päät. Yksikerroksinen kuisti, ulko-oven päällä 3-ruutuinen kamaikkuna, pariovet, 2-jakoiset ruutuikkunoita, valkoiset puitteet, leveässä otsalaudassa fasetointi. Ullakkoikkunat 2-ruutuiset ja yksinkertaiset vuorilaudat.

RAKENNUSHISTORIA
Pihapiirissä on uudempi asuinrakennus 1990-luvulta, muut rakennukset ovat 1900-luvun alkupuolelta tai vanhempia. Asuinrakennus on ollut pitkään asumaton. Aitta on siirretty nykyiselle paikalleen.

KULTTUURIHISTORIALLISEN MERKITYKSEN ARVIOINTI
Asuinrakennus on rannikko-Pohjanmaalle tyypillinen pitkänurkkainen hirsirakenteinen 1900-luvun alkupuolen asuinrakennus (tyypillisuus, edustavuus). Rakennukseen ei ole kohdistunut merkittäviä muutoksia ja se on säilyttänyt verrattain hyvin rakentamisajankohdan hahmon ja yksityiskohtia (alkuperäisyys). Pihapiiri sijoittuu kylänraitin viereisen rinteeseen lakialueelle ja se edustaa lakialueen asutuksen vanhinta rakennuskantaa. Rakennuksella on merkitys kylän rakentumisesta kertovana ja tietoa lisäävänä esimerkkinä (historiallinen todistusvoimaisuus).

<b>Vanhalle asuinrakennukselle ja piharakennukselle ja aitalle suositellaan asemakaavassa kulttuurihistorialliset arvot säilyttävää ja palauttavaa merkintää. (Sr-1) Aitta on mahdollista sijoittaa pihapiirissä piharakennetta paremmin tukevaan paikkaan. Pihapiiri sijoittuu Itäpellontien eteläosan kyläkuvallisesti arvokkaalle alueelle. /sk</b>
--

Rakennushistoriallisesti arvokas	x	Historiallisesti arvokas	x	Maisemallisesti arvokas	x
----------------------------------	---	--------------------------	---	-------------------------	---

## VALOKUVIA 2023



Näkymä pihatieltä itään. Pihapiiri sijoittuu rinteen laelle. Vasemmalla uuden asuinrakennuksen pääty, taustalla pitkä piharakennus, oikealla vanha asuinrakennus.



Näkymä pihapiiriin lounaasta.



Pihapiiriä pohjoisen suunnasta, etualalla piharakennuksen pääty ja oikealla vanha asuinrakennus.



Julkisivu pohjoiseen.



Julkisivu etelään



Pääty itään.




Pääty länteen.



Ullakkoikkuna ja ikkuna.



Kivijalkaa eteläpäädyistä.



Räystäslaudoitusta




Kuitulevyä rimoituksen alla.

## PIHARAKENNUS



Pihan itälaidan pitkä piharakennus.





Aitta pihan koillisosassa.



Pitkän piharakennuksen ikkunat ja koristeelliset vuorilaudoitukset.

### **VANHOJA VALOKUVIA**



Pihapiiri vuoden 1950 ilmakuvassa  
(Historialliset ilmakuvat©MML)



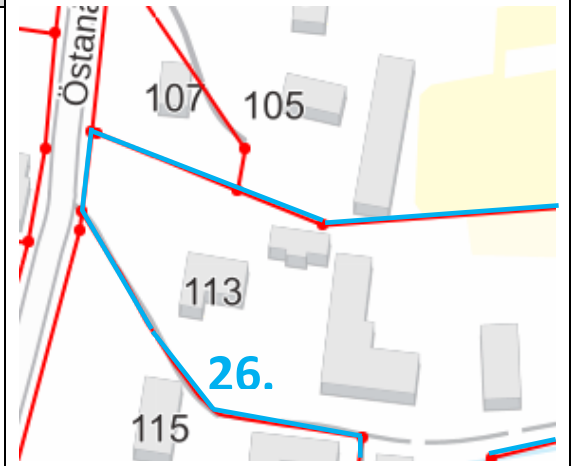
Pihapiiri vuoden 2002 ilmakuvassa (Historialliset  
ilmakuvat©MML)

# 26.

KOHTEEN SIJAINTI	
Kohteen osoite	Itäpellontie 113 Östanåkersvägen 113
Kiinteistönnumero	9-26

## PIHAPIIRIN JA LÄHIYMPÄRISTÖN KUVAUS

Pihapiiri sijaitsee Itäpellontien varrella etäämmällä tiestä rinteeseen laella. Pihassa on asuinrakennus, varistorakennus, sekä muita piharakennuksia.



Kuva: Taustakartta, raja-aineisto © MML

## KOHTEEN KUVAUS 1)

<b>Nykyinen käyttötarkoitus</b>	Asuinrakennus
<b>Suunnittelija</b>	
<b>Entinen käyttötarkoitus</b>	Asuinrakennus
<b>Rakennusvuosi</b>	n. 1920
<b>Kerroskorkeus</b>	1½
<b>Perustus</b>	kivi, laajennuksessa betoni
<b>Runkomateriaali</b>	Hirsi, laajennuksessa ranko
<b>Katon muoto ja materiaali</b>	harjakatto, tumma tiiliprofiloitu kate
<b>Julkisivun väri ja materiaali</b>	punainen pystylomalauta, vakoiset vuorilaudat
<b>Rakennuksen kunto</b>	
<b>Muuta</b>	yksikerroksinen laajennusosa, ikkunat pääasiassa 2- tai 3-jakoisia.

## KOHTEEN KUVAUS 2)

<b>Nykyinen käyttötarkoitus</b>	Varasto
<b>Suunnittelija</b>	
<b>Entinen käyttötarkoitus</b>	Varasto
<b>Rakennusvuosi</b>	n. 1890
<b>Kerroskorkeus</b>	1½
<b>Perustus</b>	kivi,
<b>Runkomateriaali</b>	Hirsi
<b>Katon muoto ja materiaali</b>	harjakatto, tiilikate
<b>Julkisivun väri ja materiaali</b>	punainen pystyrimoitettu laudoitus
<b>Rakennuksen kunto</b>	
<b>Muuta</b>	Pulpettikattoinen kuisti, kaksiosainen ovi, ja 6-ruutuinen kamanaikkuna. 2- ja 3-jakoisia ruutuikkunoita, ullakkoikkunat 6-ruutuisia. Alueella tyypillinen vuorilaudoituksen malli, jossa otsalaudassa vinoneliöparit ja puikot, sivuissa matalat konsolit ja puitteen ristivarsien päiden korkeudelle ulottuva levennys.

## RAKENUSHISTORIA

Asuinrakennukseen (1) on tehty remontti ja laajennus 1979-80. Rakennuksessa on vaihdettu ikkunat, julkisivuverhous ja kate. Varastorakennukseen (2) on lisätty pariovet itäosaan ja pohjoissivulle. Piharakennus on samalta aikakaudelta asuinrakennusten kanssa.

## KULTTUURIHISTORIALLISEN MERKITYKSEN ARVIOINTI

Asuinrakennus (1) on rannikko-Pohjanmaalle tyypillinen hirsirakenteinen 1900-luvun alkupuolen asuinrakennus (tyypillisuus, edustavuus). Rakennukseen on vaihdettu ikkunat, julkisivuverhous ja tehty laajennus. Tielle näkyvä julkisivu on kuitenkin hahmoltaan ja muodoltaan tunnistettavissa 1900-luvun alkupuolen rakennukseksi. Varasto (2) on hahmoltaan ja muodoltaan talonpoikaisen perinteen mukainen. Pihapiiri sijoittuu kylänraitin viereisen rinteen lakialueelle ja se edustaa lakialueen asutuksen vanhinta rakennuskantaa. Rakennuksilla merkitys kylän rakentumisesta kertovana ja tietoa lisäävänä esimerkkinä (historiallinen todistusvoimaisuus).

**Rakennuksien alkuperäiset piirteet eivät ole tehtyjen muutosten jälkeen siinä määrin säilyneet, että se tulisi huomioida kaavassa suojelumerkinnöin. Pihapiiri sijoittuu Itäpellontien eteläosan kyläkuvallisesti arvokkaalle alueelle. /s**

Rakennushistoriallisesti arvokas

Historiallisesti arvokas

Maisemallisesti arvokas

x

## VALOKUVIA 2023, asuinrakennus 1)



Julkisivu etelään.



Näkymä luoteeseen



Pääty etelään.



Julkisivu pohjoiseen.

**VALOKUVIA 2023, asuin-/varastorakennus 2)**



Julkisivu etelään.



Pääty länteen.



Julkisivu pohjoiseen



Ikkunat eteläsivulta.

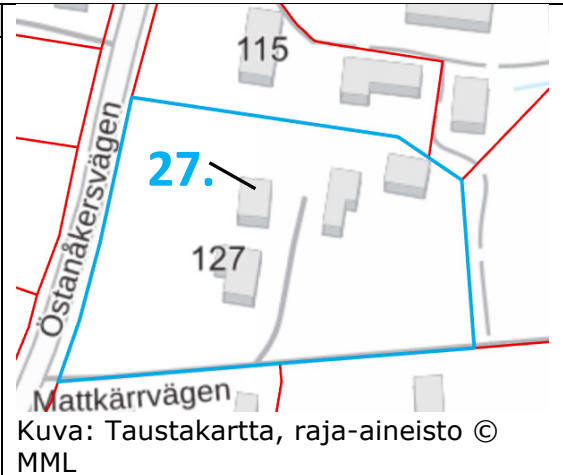
## PIHARAKENNUS



Pihan itälaidan piharakennus.

# 27.

KOHTEEN SIJAINTI	
Kohteen osoite	Itäpellontie 127 Östanåkersvägen 127
Kiinteistönnumero	9-27

PIHAPIIRIN JA LÄHIYMPÄRISTÖN KUVAUS	
Pihapiiri sijaitsee Itäpellontien varrella etäämmällä tiestä rinteeseen laella. Pihassa on kaksi asuinrakennusta ja piharakennuksia.	 <p>Kuva: Taustakartta, raja-aineisto © MML</p>

KOHTEEN KUVAUS	
<b>Nykyinen käyttötarkoitus</b> <b>Suunnittelija</b> <b>Entinen käyttötarkoitus</b> <b>Rakennusvuosi</b> <b>Kerroskorkeus</b> <b>Perustus</b> <b>Runkomateriaali</b> <b>Katon muoto ja materiaali</b> <b>Julkisivun väri ja materiaali</b> <b>Rakennuksen kunto</b> <b>Muuta</b>	Asuinrakennus n. 1930-l 1½ Kivi Hirsi Harjakatto, harmaa aaltopeltikate, länsisivulla harjan korkeinen frontoni. Punainen pystyrimoitettu laudoitus, valkoinen vaakapanelointi päätykolmioissa ja frontonissa.  Pitkänurkkainen, vuoratut nurkat ja väliseinähirren päät. 2- ja 3-jakoiset ruutuikkunat. Alueella tyypillinen vuorilaudoituksen malli, jossa otsalaudassa neliöt ja puikot, sivuissa matalat konsolit puitteen ristivarsien päiden korkeudelle. Pulpettikattoinen keltainen vaakapaneloitu kuisti. Kaksiosainen punainen peiliovi.

RAKENNUSHISTORIA					
Rakennukseen on laitettu nykyinen kate muutamia vuosikymmeniä sitten.					
KULTTUURIHISTORIALLISEN MERKITYKSEN ARVIOINTI					
Rakennus edustaa hirsirakentamisen perinnettä ja siinä on 1900-luvun alkupuolen asuinrakennuksen muoto, mittakaava, värit ja ikkunajako (tyypillisuus). Rakennuksessa on säilynyt alkuperäiset ikkunat ja ulko-ovi sekä muita yksityiskohtia. Näkyvissä olevat eri aikakausien rakenteet, materiaalit ja tyylipiirteet (kate) ilmentävät rakentamisen, hoidon ja käytön historiaa ja jatkuvuutta (historiallinen kerroksisuus). Rakennus sijoittuu kyläasutuksen yhteyteen ja se on osa rinteella sijaitsevan vanhemman rakennuskantaa. Rakennus ei näy Itäpellontien maisemassa tien ja pihan välissä olevan kasvillisuuden vuoksi, mutta sillä on maisemallinen merkitys rakennusryhmän lähimaisemassa. Rakennuksella on merkitys kylän rakentumisesta kertovana ja tietoa lisäävänä esimerkkinä (historiallinen todistusvoimaisuus).					
<b>Asuinrakennukselle suositellaan asemakaavassa merkintää kulttuurihistorialliset arvot säilyttävää merkintää. (Sr-1)</b>					
<b>Pihapiiri sijoittuu Itäpellontien eteläosan kyläkuvallisesti arvokkaalle alueelle. /sk</b>					
<b>Rakennushistoriallisesti arvokas</b>	<b>x</b>	<b>Historiallisesti arvokas</b>	<b>x</b>	<b>Maisemallisesti arvokas</b>	<b>x</b>

VALOKUVIA 2023



Pihapiiri pohjoisen suunnasta. Kohde 26 kuvassa oikealla, piharakennukset vasemmalla.



Pääty pohjoiseen



Julkisivu itään.



Pääty etelään



Julkisivu länteen.



Ikkuna länsisivulta.

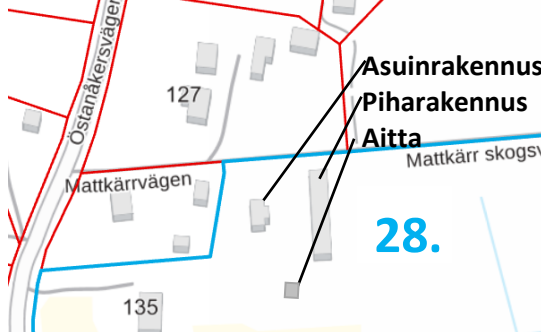
## PIHARAKENNUS



Näkymä pihapiiristä etelän suunnasta. Pihapiirin itäreunalla oikealla on uudempia piharakennuksia. Etualalla uudempi asuinrakennus.

# 28.

KOHTEEN SIJAINTI	
Kohteen osoite	Itäpellontie 135 (Mattkärrvägen) Östanåkersvägen 135 (Mattkärrvägen)
Kiinteistönnumero	13-87

PIHAPIIRIN JA LÄHIYMPÄRISTÖN KUVAUS	
<p>Pihapiiri sijaitsee Mattkärrvägen metsätien varrella samalla kiinteistöllä kuin Itäpellontie 135. Pihapiirissä on asuinrakennus piharakennus ja aitta.</p>	 <p>Kuva: Taustakartta, raja-aineisto © MML</p>

KOHTEEN KUVAUS	
Nykyinen käyttötarkoitus	-
Suunnittelija	-
Entinen käyttötarkoitus	Asuinrakennus
Rakennusvuosi	1921
Kerroskorkeus	1½
Perustus	Kivi
Runkomateriaali	Hirsi
Katon muoto ja materiaali	Harjakatto, musta saumattu peltikate
Julkisivun väri ja materiaali	Punainen pystyrimoitettu laudoitus, Päätymuotoissa valkoiset vaakapaneloinnit. Kuistissa keltainen vaak- ja pystypanelointi.
Rakennuksen kunto	Pulpettikattoinen kuisti, kuistissa kuistin korkuinen frontoni oven päällä. Pitkänurkkainen, vuoratut nurkat, ja väliseinähirren päät. Ikkunat 2-jakoiset ruutuikkunat. Yläruudut jaettu kahteen osaan. Osa ikkunapuitteista vihreitä, osa valkoisia. Vuorilaudoituksissa fasetoidut suorakaiteen muotoiset koristeaiheet. Ullakkoikkunat 2-ruutuiset.
Muuta	

RAKENUSHISTORIA
Asuinrakennukseen on tehty vain vähäisiä muutoksia julkisivuun. Piharakennus on asuinrakennuksen kanssa samalta aikakaudelta ja aitta todennäköisesti vanhempi.

KULTTUURIHISTORIALLISEN MERKITYKSEN ARVIOINTI
Pihapiirin rakennukset ovat rannikko-Pohjanmaalle tyypillistä talonpoikaista rakennusperinnettä muotonsa (pitkänurkkainen hirsirakennus, harjakatto, kapea runko) ja yksityiskohtiensa puolesta (pystyrimoitettu laudoitus, ruutuikkunat, kuisti) (tyypillisuus, edustavuus, alkuperäisyys). Rakennus on säilyttänyt rakentamisajankohdan ilmeensä (alkuperäisyys). Piharakennus ja aitta täydentävät asuinrakennusta saman aikakauden, tyylin ja mittakaavan rakennuksena. Rakennukset muodostavat tasapainoisen kokonaisuuden. Pihapiiri sijoittuu kyläasutuksen yhteyteen ja se on osa rinteella sijaitsevaa vanhempaa rakennuskantaa ja sillä on maisemallinen merkitys rakennusryhmän lähimaisemassa. Pihapiirillä on merkitys kylän rakentumisesta kertovana ja tietoa lisäävänä esimerkkinä (historiallinen todistusvoimaisuus).

**Asuinrakennukselle suositellaan asemakaavassa kulttuurihistorialliset arvot säilyttävää merkintää. (Sr-1). Piharakennukselle ja aitalle suositellaan asemakaavassa kulttuurihistorialliset arvot säilyttävää ja palauttavaa merkintää (sr-2)**  
**Pihapiiri sijoittuu Itäpellontien eteläosan kyläkuvallisesti arvokkaalle alueelle. /sk**

Rakennushistoriallisesti arvokas	x	Historiallisesti arvokas	x	Maisemallisesti arvokas	x
----------------------------------	---	--------------------------	---	-------------------------	---

**VALOKUVIA 2023**



Viistokuva pihapiiristä lounaasta.



Julkisivu itään.



Julkisivu länteen.



Näkymä lounaasta.



Ikkuna länsisivulta.

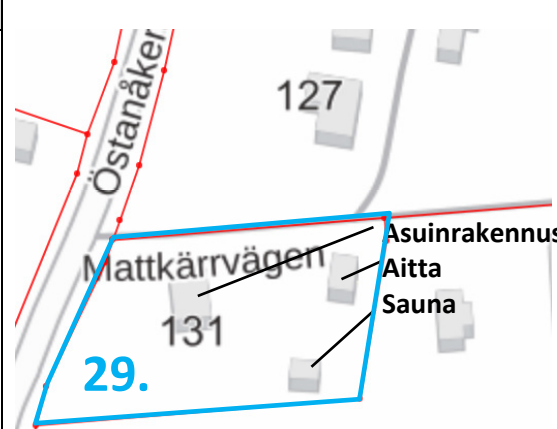
## PIHARAKENNUS



Piharakennus ja aitta.

# 29.

KOHTTEEN SIJAINTI	
Kohteen osoite	Itäpellontie 131 Östanåkersvägen 131
Kiinteistönumero	13-99

PIHAPIIRIN JA LÄHIYMPÄRISTÖN KUVAUS	
<p>Pihapiiri sijaitsee Itäpellontien ja Mattkärrvägen-metsätien varrella. Pihapiirissä on asuinrakennus piharakennus ja aitta.</p>	 <p>Kuva: Taustakartta, raja-aineisto © MML</p>

## KOHTTEEN KUVAUS

<b>Nykyinen käyttötarkoitus</b>	Asuinrakennus
<b>Suunnittelija</b>	
<b>Entinen käyttötarkoitus</b>	
<b>Rakennusvuosi</b>	2009
<b>Kerroskorkeus</b>	1½
<b>Perustus</b>	Kivi
<b>Runkomateriaali</b>	Hirsi
<b>Katon muoto ja materiaali</b>	Harjakatto, punainen tiilikate
<b>Julkisivun väri ja materiaali</b>	Tummanpunainen pystyrimoitettu laudoitus, vuoratut valkoiset pitkänurkat ja väliseinähirren päät.
<b>Rakennuksen kunto</b>	
<b>Muuta</b>	Ikkunat 2-jakoiset 6-ruutuiset, ullakkoikkunat 4-ruutuiset, valkoiset ikkunapuitteet ja vuorilaudoitus. Keltainen pariovi, kamanaikkuna.

## RAKENNUSHISTORIA

Asuinrakennuksen hirsirunko on Munsalasta. Kiilakivet paikallisia. Piharakennusten hirsiiin kierrätetty hirsii mm. Soinista. Rakennukset ovat muilta osin uusia. Rakennuspaikalla on ollut rakennuksia vielä 1950-luvulla, jonka jälkeen rakennuspaikka on tyhjentynt ennen nykyisten rakennusten rakentamista.

## KULTTUURIHISTORIALLISEN MERKITYKSEN ARVIOINTI

Rakennukset ovat uusia, eikä niillä ole vielä sellaista kulttuurihistoriallista arvoa, joka tulisi huomioida kaavoituksessa. Asuinrakennus sijoittuu maisemallisesti näkyvälle paikalle ja se on rakennettu perinteiseen tapaan.

Pihapiiri sijoittuu Itäpellontien eteläosan kyläkuvallisesti arvokkaalle alueelle. /s				
Rakennushistoriallisesti arvokas		Historiallisesti arvokas	Maisemallisesti arvokas	x

**VALOKUVIA 2023**



Pihapiiri Itäpellontien suunnasta lännestä.



Pääty pohjoiseen.



Pääty etelään.



Julkisivu itään.



Näkymä luoteesta.

## PIHARAKENNUKSET



Sauna.



Piharakennus.

## VANHOJA VALOKUVIA



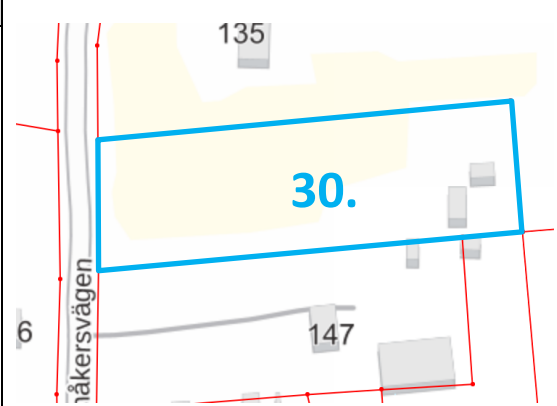
Rakennuspaikalla on ollut rakennuksia 1900-luvun puolivälissä. Ote vuoden 1951 ilmakuvausta (Historialliset ilmakuvat ©MML).



Vuoden 2002 ilmakuvassa aikaisempia rakennuksia ei ole enää. (Historialliset ilmakuvat ©MML).

# 30.

KOHTEEN SIJAINTI	
Kohteen osoite	Itäpellontie n. 145 Östanåkersvägen c. 145
Kiinteistönnumero	13-110

PIHAPIIRIN JA LÄHIYMPÄRISTÖN KUVAUS	
Vanha pienasumus ja piharakennus sijaitsevat etäämmällä itäpellontiestä rinteeseen lakialueella metsän reunassa.	 <p>Kuva: Taustakartta, raja-aineisto © MML</p>

KOHTEEN KUVAUS	
<b>Nykyinen käyttötarkoitus</b>	Tyhjillään
<b>Suunnittelija</b>	
<b>Entinen käyttötarkoitus</b>	Asuinrakennus
<b>Rakennusvuosi</b>	n. 1800-1900-lukujen vaihde
<b>Kerroskorkeus</b>	1
<b>Perustus</b>	
<b>Runkomateriaali</b>	Hirsi
<b>Katon muoto ja materiaali</b>	Harjakatto, vaalea saumattu peltikate
<b>Julkisivun väri ja materiaali</b>	Punainen pystyrimoitettu laudoitus
<b>Rakennuksen kunto</b>	
<b>Muuta</b>	Lyhytnurkkainen, nurkkalaudat ja väliseinähirren päät valkoiset. Ikkunat 2- ja 3 jakoisia ruutuikkunoita. Alueella tyypillinen vuorilaudoituksen malli, jossa otsalaudassa puikot keskellä, vinoneliökoristeet ja sivuissa matalat konsolit ja puitteen ristivarsien päiden korkeudelle ulottuva levennys. Ullakkoikkunat 2-ruutuiset Itäräystäällä puinen räystäskouru. Koristeelliset kattotuolinpää. Aumakattoinen avokuisti.

RAKENNUSHISTORIA
Rakennukseen on kohdistunut vain vähäisiä muutoksia. Paikoitellen ulkoverhousta on poistettu ilmeisimmin hirsirungon kunnon tarkistamiseksi. Puuverhoiltu piharakennus on samalta aikakaudelta asuinrakennuksen kanssa.

KULTTUURIHISTORIALLISEN MERKITYKSEN ARVIOINTI
Päärakennus on rannikko-Pohjanmaalle tyypillinen pienempi talonpoikaista rakennusperinnettä edustava asuinrakennus. Siinä on 1800–1900-lukujen vaihteelle tyypillinen muoto (kapea hirsirunko, harjakatto) ja yksityiskohtiensa puolesta (pystyrimoitettu punamultapintainen laudoitus, ruutuikkunat) (tyyppillisuus, edustavuus, alkuperäisyys). Itäsivulla on säilynyt harvinaisena puinen räystäskouru. (Harvinaisuus). Rakennuksessa on säilynyt rakentamisajankohdan ulkoasu ja yksityiskohtia. (alkuperäisyys). Piharakennus täydentää asuinrakennusta saman aikakauden, tyylin ja mittakaavan rakennuksena. Rakennukset muodostavat tasapainoisen kokonaisuuden. Pihapiiri sijoittuu rinteeseen lakialueelle metsän reunaan etäämmälle tiestä. Pihapiirillä on merkitys kylän rakentumisesta kertovan historiallisen ilmiön todisteena ja tietoa lisäävänä esimerkkinä (historiallinen todistusvoimaisuus). Rakennuksilla on maisemallinen merkitys kylätien taustamaisemassa.

Asuinrakennukselle suositellaan asemakaavassa kulttuurihistorialliset arvot säilyttävää merkintää. (Sr-1)

Pihapiiri sijoittuu Itäpellontien eteläosan kyläkuvallisesti arvokkaalle alueelle. /sk

Rakennushistoriallisesti arvokas

x

Historiallisesti arvokas

x

Maisemallisesti arvokas

x

### VALOKUVIA 2023



Pihapiiri sijoittuu metsän reunaan ja vanha asuinrakennus erottuu taustamaisemassa.



Pihapiiri luoteesta.



Julkisivu länteen.



Julkisivu itään.



Näkymä kaakosta.



Pääty pohjoiseen.



Itäisivulla on puinen räystäskouru.



Puinen räystäskouru ja koristeelliset kattotuolinpääät.



Räystäskouru sivusta.



Ikkunat länsisivulta.

## PIHARAKENNUS



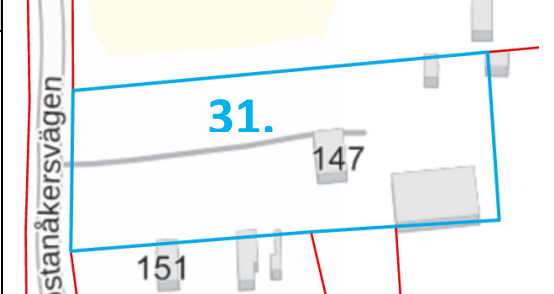
Piharakennus etelästä.



Piharakennus luoteesta

# 31.

KOHTEEN SIJAINTI	
Kohteen osoite	Itäpellontie 147 Östanåkersvägen 147
Kiinteistönnumero	13-31

PIHAPIIRIN JA LÄHIYMPÄRISTÖN KUVAUS	
Pihapiiri sijaitsee Itäpellontien varrella. Lähinnä tietä on asuinrakennus ja pihan takaosissa on yritystoimintaan liittyviä rakennuksia sekä pienempiä piharakennuksia.	 <p>Kuva: Taustakartta, raja-aineisto © MML</p>

KOHTEEN KUVAUS	
<b>Nykyinen käyttötarkoitus</b>	Asuinrakennus
<b>Suunnittelija</b>	
<b>Entinen käyttötarkoitus</b>	Asuinrakennus
<b>Rakennusvuosi</b>	1948
<b>Kerroskorkeus</b>	1½
<b>Perustus</b>	Kivi, betoni
<b>Runkomateriaali</b>	
<b>Katon muoto ja materiaali</b>	Harjakatto, musta profiilipeltikate
<b>Julkisivun väri ja materiaali</b>	Punainen lomalaudoitus
<b>Rakennuksen kunto</b>	
<b>Muuta</b>	Eteläpäädyssä on 1-kerroksinen erkkeri, länsisivulla parveke ja kuisti, itäisivulla avokuisti ja sisäänkäynti.

RAKENNUSHISTORIA
Rakennusta on remontoitu (lisälämmöneristetty, ikkunat vaihdettu, julkisivuverhous vaihdettu ja laajennettu 1991.

KULTTUURIHISTORIALLISEN MERKITYKSEN ARVIOINTI
Rakennuksen alkuperäiset piirteet eivät tehtyjen muutosten jälkeen ole säilyneet. Rakennuksella ei ole sellaista rakennushistoriallista, historiallista tai maisemallista arvoa, että se tulisi huomioida kaavassa suojelumerkinnöin.

<b>Kiviaidalle suositellaan säilyttävää merkintää /s</b>		
<b>Pihapiiri sijoittuu Itäpellontien eteläosan kyläkuvallisesti arvokkaalle alueelle. /sk</b>		
<b>Rakennushistoriallisesti arvokas</b>	<b>Historiallisesti arvokas</b>	<b>Maisemallisesti arvokas</b>

**VALOKUVIA 2023**



Julkisivu Itäpellontien suunnasta lännestä.



Julkisivu itään.



Näkymä lounaasta.



Pääty pohjoisesta.

## PIHARAKENNUKSET JA KIVIAITA



Halli pihan kaakkoisosassa.




Pieniä piharakennuksia pohjoisrajalla



Kiviaitaa etelärajalla.

# 32.

KOHTEEN SIJAINTI	
Kohteen osoite	Itäpellontie 151 Östanåkersvägen 151
Kiinteistönnumero	13-13

PIHAPIIRIN JA LÄHIYMPÄRISTÖN KUVAUS	
Pihapiiri sijaitsee Itäpellontien varrella. Pihassa on päärakennus ja talousrakennus.	 <p>Kuva: Taustakartta, raja-aineisto © MML</p>

## KOHTEEN KUVAUS

<b>Nykyinen käyttötarkoitus</b>	Asuinrakennus
<b>Suunnittelija</b>	
<b>Entinen käyttötarkoitus</b>	Asuinrakennus
<b>Rakennusvuosi</b>	1925
<b>Kerroskorkeus</b>	1½
<b>Perustus</b>	Kivi
<b>Runkomateriaali</b>	Hirsi
<b>Katon muoto ja materiaali</b>	Harjakatto, musta saumattu peltikate
<b>Julkisivun väri ja materiaali</b>	Punainen pystyrimoitettu laudoitus, päätykolmioissa valkoinen vaakapanelointi, kuistissa keltainen vaaka-/pystypanelointi, jakolista ikkunan alapuolella.
<b>Rakennuksen kunto</b>	
<b>Muuta</b>	Länsisivulla frontoni, Kuistissa on pulpettikatto ja sisäänkäynnin päällä kuistin korkuinen frontoni. Ikkunat 2-jakoisia 4-ruutuisia, osa ikkunoista 2-jakoisia. Ullakkoikkunat 2-ruutuisia. Vuorilaudoituksessa leveä sileä otsalauta, ikkunan yläpuolella kapea lista.

## RAKENUSHISTORIA

Rakennukseen on vaihdettu ikkunoita ja ulko-ovi. Piharakennus on asuinrakennuksen kanssa samalta aikakaudelta. Kiinteistön pohjoisrajalla on kaksi saman suuntaista kiviaitaa.

## KULTTUURIHISTORIALLISEN MERKITYKSEN ARVIOINTI

Pihapiirin rakennukset ovat rannikko-Pohjanmaalle tyypillistä talonpoikaista rakennusperinnettä muotonsa (kapearunkoinen hirsirakennus, harjakatto) ja yksityiskohtiensa puolesta (pystyrimoitettu laudoitus, ruutuikkunat) (tyypillisuus, edustavuus, alkuperäisyys). Rakennus on säilyttänyt rakentamisajankohdan ilmeensä (alkuperäisyys). Piharakennus täydentää asuinrakennusta saman aikakauden, tyylin ja mittakaavan rakennuksena. Rakennukset muodostavat tasapainoisen kokonaisuuden. Pihapiiri sijoittuu kylätien läheisyyteen ja sillä on merkittävä asema kylätien maisemassa. Pihapiirillä on merkitys kylän rakentumisesta kertovana ja tietoa lisäävänä esimerkkinä (historiallinen todistusvoimaisuus).

**Asuinrakennukselle ja piharakennukselle suositellaan asemakaavassa kulttuurihistorialliset arvot säilyttävää merkintää. (Sr-1)**

**Kiviaidalle suositellaan säilyttävää merkintää /s**

**Pihapiiri sijoittuu Itäpellontien eteläosan kyläkuvallisesti arvokkaalle alueelle. /s**

Rakennushistoriallisesti arvokas	x	Historiallisesti arvokas	x	Maisemallisesti arvokas	x
----------------------------------	---	--------------------------	---	-------------------------	---

**VALOKUVIA 2023**



Näkymä pihapiiriin luoteesta Itäpellontieltä.



Pihapiiri pohjoisen suunnasta.



Julkisivu Itäpellontien suuntaan länteen.



Julkisivu itään.



Pääty etelään.



Pääty pohjoiseen.



Ikkuna pohjoispäädystä.

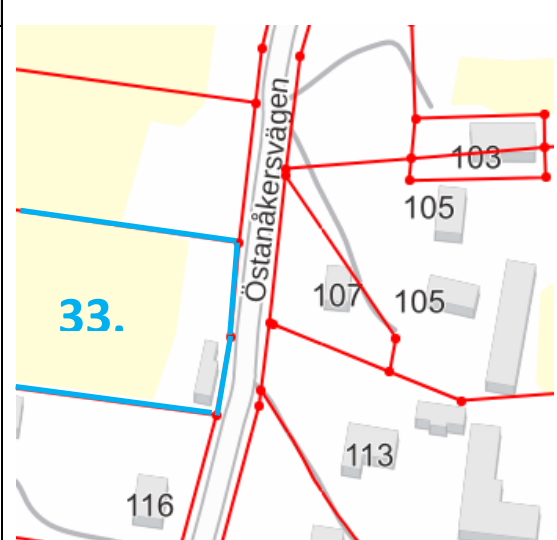
**PIHARAKENNUS JA KIVIAITA 2023**



Kaksiosainen kiviaita pihan pohjoisrajalla, taustalla piharakennus.

# 33.

KOHTEEN SIJAINTI	
Kohteen osoite	Itäpellontie n. 112 Östanåkersvägen c. 112
Kiinteistönnumero	9-26

PIHAPIIRIN JA LÄHIYMPÄRISTÖN KUVAUS	
Rakennus sijaitsee Itäpellontien varressa.	 <p>Kuva: Taustakartta, raja-aineisto © MML</p>

KOHTEEN KUVAUS	
<b>Nykyinen käyttötarkoitus</b>	Tyhjillään
<b>Suunnittelija</b>	
<b>Entinen käyttötarkoitus</b>	Asuinrakennus
<b>Rakennusvuosi</b>	n. 1800-luvun loppupuoli
<b>Kerroskorkeus</b>	1½
<b>Perustus</b>	kivi
<b>Runkomateriaali</b>	
<b>Katon muoto ja materiaali</b>	Harjakatto, vaalea aaltopeltikate
<b>Julkisivun väri ja materiaali</b>	Punainen pystyrimoitettu laudoitus
<b>Rakennuksen kunto</b>	
<b>Muuta</b>	Osittain pitkänurkkainen, vuoratut pitkänurkat ja väliseinähirren päät. 2-2-jakoiset ruutuikkunat. Kaksiosainen ulko-ovi, kuistin ikkunat peitetty.

RAKENNUSHISTORIA
Rakennuksessa on erilaisia vanhoja ikkunoita ja vuorilaudoituksia. Rakennuksen pohjoispäähän on tehty lisärakennus/laajennus vuosikymmeniä sitten. Katto on pellitetty

KULTTUURIHISTORIALLISEN MERKITYKSEN ARVIOINTI
<p>Vanha asuinrakennus on tyypillinen pienempi talonpoikainen asuinrakennus (pitkänurkkainen hirsirakennus, harjakatto, kapea runko) ja yksityiskohtiensa puolesta (pystyrimoitettu laudoitus, ruutuikkunat) (tyypillisuus, edustavuus, alkuperäisyys). Rakennus on säilyttänyt rakentamisajankohdan ilmeensä (alkuperäisyys) ja rakennukseen tehdyt muutokset (ikkunamuutokset) on tuonut siihen ajallista kerroksisuutta. Rakennus sijoittuu kylänraitin varteen ja sillä on merkittävä asema kylänraitin maisemassa kylän rakentumisesta kertovana ja tietoa lisäävänä esimerkkinä (historiallinen todistusvoimaisuus).</p> <p><b>Rakennukselle suositellaan siirtoa uuteen paikkaan, jossa se on mahdollista säilyttää ja rakennukseen tehtävien korjausten ja muutosten suositellaan olevan rakennuksen kulttuurihistoriallisen arvon säilyttäviä ja palauttavia.</b></p>

Rakennushistoriallisesti arvokas	x	Historiallisesti arvokas	x	Maisemallisesti arvokas	x
----------------------------------	---	--------------------------	---	-------------------------	---

## VALOKUVIA 2023



Rakennus näkyy Itäpellontien vastakkaiselta puolelta rinteestä.



Pääty etelään.



Pääty pohjoiseen.



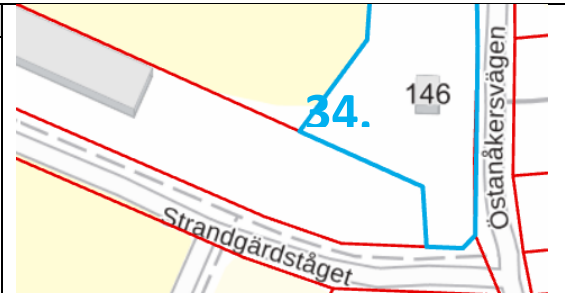
Kuisti.



Rakennus peltojen taustamaisemassa.

# 34.

KOHTTEEN SIJAINTI	
Kohteen osoite	Itäpellontie 146 Östanåkersvägen 146
Kiinteistönumero	13-106

PIHAPIIRIN JA LÄHIYMPÄRISTÖN KUVAUS	
Rakennus sijaitsee Itäpellontien varrella.	 <p>Kuva: Taustakartta, raja-aineisto © MML</p>

KOHTTEEN KUVAUS	
<b>Nykyinen käyttötarkoitus</b>	-
<b>Suunnittelija</b>	-
<b>Entinen käyttötarkoitus</b>	Asuinrakennus
<b>Rakennusvuosi</b>	1958
<b>Kerroskorkeus</b>	1½
<b>Perustus</b>	kivi
<b>Runkomateriaali</b>	-
<b>Katon muoto ja materiaali</b>	Harjakatto, punertava aaltopeltikate
<b>Julkisivun väri ja materiaali</b>	Vaalea kellertävä pystyrimoitettu laudoitus
<b>Rakennuksen kunto</b>	-
<b>Muuta</b>	2-jakoiset ikkunat, kapeat vihreät vuorilaudat

## RAKENNUSHISTORIA

Osa ikkunoista on vaihdettu saman tyylisiin uusiin.

## KULTTUURIHISTORIALLISEN MERKITYKSEN ARVIOINTI

Asuinrakennus edustaa yksinkertaista matalahkoa jälleenrakennusaikakauden rakentamista muotonsa ja yksityiskohtiensa perusteella (neliömäinen, kaksijakoiset ikkunat). Rakennus on säilyttänyt rakentamisajankohdan piirteensä (alkuperäisyys) ja rakennukseen tehdyt muutokset (ikkunat) on tuonut siihen ajallista kerroksisuutta.

**Rakennuksella ei ole sellaista rakennushistoriallista, historiallista tai maisemallista arvoa, että se tulisi huomioida kaavassa suojelumerkinnöin. Rakennukseen tehtävien korjausten ja muutosten suositellaan olevan rakennuksen kulttuurihistoriallisen arvon säilyttäviä ja palauttavia.**

Rakennushistoriallisesti arvokas	x	Historiallisesti arvokas		Maisemallisesti arvokas	
----------------------------------	---	--------------------------	--	-------------------------	--

## VALOKUVIA 2023



Rakennus näkyy Närpiönjokilaakson peltomaisemassa etelän suunnasta. Rakennus on kuvassa oikealla.



Pääty pohjoiseen.



Julkisivu länteen.



Pääty etelään.



Julkisivu itään Itäpellontien suuntaan.