

Närpiö, Östanåker ja Skälgan asemakaava, rakennusinventointi,
13.10.2023, tark. 10.6.2026
Inventoija, Tanja Tarkkanen, Ramboll
Alustava arvottaminen 13.10.2023 Tanja Tarkkanen, Niina Uusi-
Seppä.

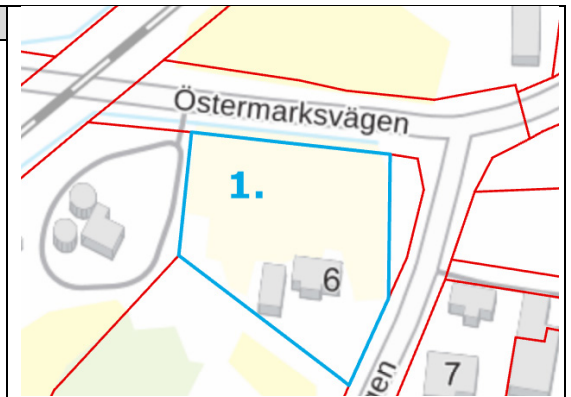
1.

KOHTEEN SIJAINTI

Kohteen osoite	Itäpellontie 6 Östanåkersvägen 6
Kiinteistönumero	19-58

PIHAPIIRIN JA LÄHIYMPÄRISTÖN KUVAUS

Pihapiiri sijaitsee näkyvällä paikalla Teuvantien ja Itäpellontien kulmauksessa. Pihassa on asuinrakennus ja piharakennus.



Kuva: Taustakartta, raja-aineisto © MML

KOHTEEN KUVAUS

Nykyinen käyttötarkoitus	Asuinrakennus
Suunnittelija	
Entinen käyttötarkoitus	1942
Rakennusvuosi	1½
Kerroskorkeus	Kivi
Perustus	Hirsi
Runkomateriaali	Harjakatto, vaalea saumattu peltikate
Katon muoto ja materiaali	
Julkisivun väri ja materiaali	Vaalea kellertävä pystyrimoitettu lautaverhous, valkoiset vuorilaudoitukset,
Rakennuksen kunto	
Muuta	Pitkänurkkainen, vuoratut pitkänurkat ja väliseinähirren päät. 2-jakoiset ruutuikkunat, Alueella tyypillinen vuorilaudoituksen malli, jossa otsalaudassa neliökoristeet ja, sivuissa matalat konsolit ulottuvat puitteen ristivarsien päiden korkeudelle.

RAKENUSHISTORIA

Asuinrakennusta on laajennettu myöhemmin itäpäädyistä. Piharakennus on rakennettu vuonna 1953. Hirsirakenteiseen pystyraudoitettuun piharakennukseen on myöhemmin lisätty aaltopeltikate.

KULTTUURIHISTORIALLISEN MERKITYKSEN ARVIOINTI

Pihapiirin rakennukset ovat rannikko-Pohjanmaalle tyypillistä talonpoikaista rakennusperinnettä muotonsa (pitkänurkkainen hirsirakennus, harjakatto, kapea runko) ja yksityiskohtiensa puolesta (pystyrimoitettu laudoitus, ruutuikkunat) (tyypillisuus, edustavuus, alkuperäisyys). Rakennus on säilyttänyt rakentamisajankohdan ilmeensä (alkuperäisyys) ja rakennukseen tehdyt muutokset (laajennusosa) on tuonut siihen ajallista kerroksisuutta. Piharakennus täydentää asuinrakennusta

saman aikakauden, tyylin ja mittakaavan rakennuksena. Rakennukset muodostavat tasapainoisen kokonaisuuden. Pihapiiri sijoittuu kylänraitin varteen ja sillä on merkittävä asema kyläraitin maisemassa. Pihapiirillä on merkitys kylän rakentumisesta kertovana ja tietoa lisäävänä esimerkkinä (historiallinen todistusvoimaisuus).

Asuinrakennukselle ja piharakennukselle suositellaan asemakaavassa kulttuurihistorialliset arvot säilyttävää merkintää, sr-1.

Rakennus sijoittuu Itäpellontien pohjoisosan - Asematien kyläkuvallisesti arvokkaalle alueelle. /sk

Rakennushistoriallisesti arvokas	x	Historiallisesti arvokas	x	Maisemallisesti arvokas	x
----------------------------------	---	--------------------------	---	-------------------------	---

VALOKUVIA 2023



Pihapiiri Itäpellontien suunnasta kaakosta.



Pihapiiri Itäpellontien suunnasta kaakosta.



Pääty Itäpellontien suuntaan etelään.



Pääty länteen.



Julkisivu Teuvantien suuntaan pohjoiseen.



Julkisivu etelään.



Kaksijakoisissa neliruutuisissa ikkunoissa on talonpoikaisklassiset vuorilaudat.



Kuistin yläikkuna.

PIHARAKENNUS



Piharakennus idän suunnasta.



Piharakennuksen pääty pohjoiseen

VANHOJA VALOKUVIA



Pihapiiri vuoden 1951 ilmakuvassa (Historialliset ilmakuvat © MML). Rakennus on nykyistä lyhyempi. Tien varressa on toinen pihapiiri



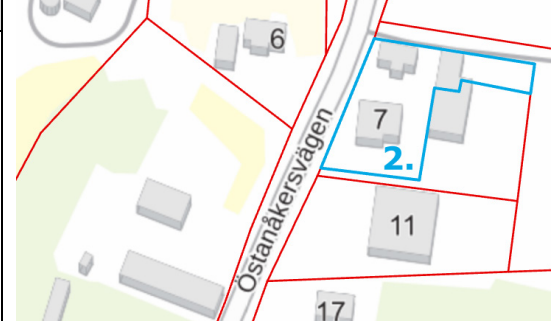
Pitäjänkartassa 1930-luvulta pihapiiriä ei vielä näy (Finna).



Vuoden 2002 ilmakuvassa rakennus on jatkettu itään päin. (Historialliset ilmakuvat ©MML).

2.

KOHTEEN SIJAINTI	
Kohteen osoite	Itäpellontie 7 Östanåkersvägen 7
Kiinteistönnumero	5-111

PIHAPIIRIN JA LÄHIYMPÄRISTÖN KUVAUS	
<p>Pihapiiri sijaitsee Itäpellontien varrella. Pohjoissivulta piha rajautuu pihatiehen. Vanha asuinrakennus sijoittuu pihatien varteen ja uudempi asuinrakennus Itäpellontien suuntaisesti. Piharakennus jakautuu kahdelle kiinteistölle.</p>	 <p>Kuva: Taustakartta, raja-aineisto © MML</p>

KOHTEEN KUVAUS	
Nykyinen käyttötarkoitus	Tyhjillään
Suunnittelija	
Entinen käyttötarkoitus	Asuinrakennus
Rakennusvuosi	1800-l
Kerroskorkeus	1½
Perustus	kivi
Runkomateriaali	Hirsi
Katon muoto ja materiaali	Harjakatto, vaalea saumattu peltikate
Julkisivun väri ja materiaali	Punainen pystyrimoitettu lautaverhous, valkoiset vuorilaudoitukset
Rakennuksen kunto	Osa ikkunoista on rikkoutunut
Muuta	Länsipää pitkänurkkainen, vuoratut pitkänurkat ja väliseinähirren päät. 2-jakoiset ruutuikkunat, Alueella tyypillinen vuorilaudoituksen malli, jossa otsalaudassa suorat neliökoristeet ja puikot keskellä, sivuissa matalat konsolit ulottuvat puitteen ristivarsien päiden korkeudelle. Rakennuksen korkeuinen kuisti.

RAKENNUSHISTORIA
Vanhempi asuinrakennus on rakennettu todennäköisimmin 1800-luvun loppupuolella. Rakennus on ollut pidempään asumaton. Pihapiirin uudempi asuinrakennus on n. 1960-luvulta ja siinä on 1970-luvulla tehty tasakattoinen laajennusosa. Piharakennuksen vanha osa sijoittuu vanhan asuinrakennuksen viereen. Piharakennuksessa on iso uudempi osa jatkona.

KULTTUURIHISTORIALLISEN MERKITYKSEN ARVIOINTI
Asuinrakennus on rannikko-Pohjanmaalle tyypillinen kapearunkoinen, harjakattoinen punamultapintainen hirsirakenteinen 1800-luvun loppupuolen asuinrakennus (tyypillisuus, edustavuus). Rakennukseen ei ole kohdistunut merkittäviä muutoksia ja se on säilyttänyt verrattain hyvin rakentamisajankohdan hahmon ja yksityiskohtia (alkuperäisyys). Rakennus sijoittuu kylänraitin varteen ja sillä on merkittävä asema kyläraitin maisemassa. Pihapiirillä on merkitys kylänrakentumisesta kertovana ja tietoa lisäävänä esimerkkinä (historiallinen todistusvoimaisuus).
Asuinrakennukselle suositellaan asemakaavassa kulttuurihistorialliset arvot säilyttävää merkintää. (Sr-1)
Rakennus sijoittuu Itäpellontien pohjoisosan - Asematien kyläkuvallisesti arvokkaalle alueelle. (/sk)

Rakennushistoriallisesti arvokas	x	Historiallisesti arvokas	x	Maisemallisesti arvokas	x
---	---	---------------------------------	---	--------------------------------	---

VALOKUVIA 2023



Pihapiiri Itäpellontien suunnasta lännestä.



Näkymä pihatieltä päin.



Julkisivu pohjoiseen.



Julkisivu etelään.



Kaksijakoisissa neliruutuisissa ikkunoissa on talonpoikaisklassiset vuorilaudat.



Täyskorkeassa kuistissa on yhtenäinen ikkunoiden ja oven kamanan vuorilaudoitus.



Uudempi asuinrakennus lounaasta



Uudempi asuinrakennus luoteesta.

PIHARAKENNUS



Uudempi eri kiinteistöllä sijaitseva piharakennus on rakennettu kiinni vanhaan piharakennukseen.

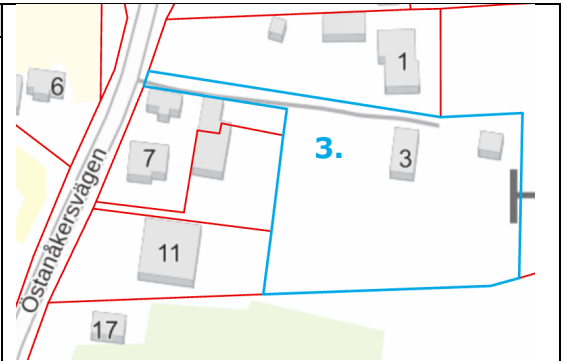
VANHOJA VALOKUVIA



Vuoden 1951 ilmakuvasa pihapiirin uudempaa asuinrakennusta ei vielä ole rakennettu ja piharakennuksia on useampia (Historialliset ilmakuvat ©MML).

3.

KOHTEEN SIJAINTI	
Kohteen osoite	Itäpellontie 3 Östanåkersvägen 3
Kiinteistönnumero	5-102

PIHAPIIRIN JA LÄHIYMPÄRISTÖN KUVAUS	
Itäpellontieltä erkanevan pihatien päässä sijaitsee asuinrakennus ja piharakennuksia.	 <p>Kuva: Taustakartta, raja-aineisto © MML</p>

KOHTEEN KUVAUS	
Nykyinen käyttötarkoitus	Asuinrakennus
Suunnittelija	
Entinen käyttötarkoitus	
Rakennusvuosi	1927
Kerroskorkeus	1½
Perustus	
Runkomateriaali	Hirsi
Katon muoto ja materiaali	Harjakatto, musta profiilipeltikate
Julkisivun väri ja materiaali	Punanainen, pystyrimoitettu lautaverhous, valkoiset vuorilaudoitukset. Kusti ja päätykolmiot keltaista vaakanelointia.
Rakennuksen kunto	
Muuta	Pitkänurkkainen, vuoratut pitkänurkat ja väliseinähirren päät. Pääosin 2-jakoiset ruutuikkunat, uudet ikkunat. Pulpettikattoinen 1-kerroksinen kuisti.

RAKENNUSHISTORIA
Rakennukseen on 2000-luvulla tehty julkisivuremontti ja rakennettu terassit eteläpäätyyn ja kuistin yhteyteen. Piharakennukset on rakennettu myöhemmin.

KULTTUURIHISTORIALLISEN MERKITYKSEN ARVIOINTI
Rakennus edustaa talonpoikaista hirsirakentamisen perinnettä ja siinä on tyypillinen kapea runko, väritys ja ikkunajako (tyypillisuus). Julkisivuremontin yhteydessä rakennukseen on vaihdettu pintaverhous ja ikkunat. Näkyvissä olevat eri aikakausien rakenteet, materiaalit ja tyylipiirteet ilmentävät rakentamisen, hoidon ja käytön historiaa ja jatkuvuutta (historiallinen kerroksisuus). Pihapiirillä on merkitys kylänrakentumisesta kertovana ja tietoa lisäävänä esimerkkinä (historiallinen todistusvoimaisuus).

Asuinrakennukselle suositellaan asemakaavassa kulttuurihistorialliset arvot säilyttävää merkintää. (Sr-1)
Rakennus sijoittuu Itäpellontien pohjoisosan - Asematien kyläkuvallisesti arvokkaalle alueelle. (/sk)

Rakennushistoriallisesti arvokas	Historiallisesti arvokas	x	Maisemallisesti arvokas	x
---	---------------------------------	---	--------------------------------	---

VALOKUVIA 2023



Näkymä pihatieltä luoteesta.



Julkisivu länteen.



Julkisivu itään.



Pääty etelään. Terassi on rakenteilla



Pääty pohjoiseen.



Erilaisia ikkunoita.

PIHARAKENNUKSET




Piharakennukset sijaitsevat pihan itäosassa metsän reunalla.

VANHOJA VALOKUVIA



Piha vuoden 1950 ilmakuvasa (Historialliset ilmakuvat ©MML).



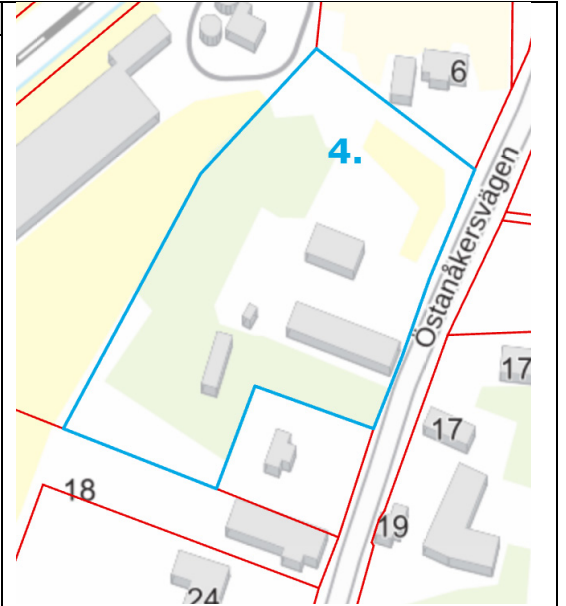
Piha vuoden 2015 ilmakuvasa (Historialliset ilmakuvat ©MML).

4.

KOHTEEN SIJAINTI	
Kohteen osoite	Itäpellontie 14 Östanåkersvägen 14
Kiinteistönnumero	8-20

PIHAPIIRIN JA LÄHIYMPÄRISTÖN KUVAUS

Pihapiiri sijaitsee Itäpellontien varrella. Pihapiirissä on asuinrakennus, iso kivinavetta ja kaksi pienempää piharakennusta.



Kuva: Taustakartta, raja-aineisto © MML

KOHTEEN KUVAUS

Nykyinen käyttötarkoitus	Asuinrakennus
Suunnittelija	
Entinen käyttötarkoitus	1850-l
Rakennusvuosi	2
Kerroskorkeus	
Perustus	Hirsi
Runkomateriaali	Harjakatto, saumattu vaalea peltikate
Katon muoto ja materiaali	
Julkisivun väri ja materiaali	Punainen, pystyrimoitettu lautaverhous, valkoiset vuorilaudoitukset. Päätykolmioissa valkoinen leveä vaakalaudoitus, valkoiset profiloitunut räystääluslaudoitukset
Rakennuksen kunto	
Muuta	Lyhytnurkkainen, vuoratut nurkat ja väliseinähirren päät. Kaksijakoinen ikkuna

RAKENNUSHISTORIA

Asuinrakennus on mittakaavaltaan iso talonpoikainen hirsirakennus. Siihen on tehty muutoksia ja sitä on korjattu 1946, jolloin ikkunat on vaihdettu. Kivijalka on vuorattu betonilla. Pihapiirissä on suuri kivinavetta vuodelta 1890. Kivinavetan länsipäädystä on puuverhoiltu osa. Kivinavetta on nykyisessä asemakaavassa sr-1 merkinnällä. Kiinteistöllä on toiminut taimitarha 1950-luvulta lähtien.

KULTTUURIHISTORIALLISEN MERKITYKSEN ARVIOINTI

Asuinrakennus on Pohjanmaalle tyypillinen hirsirakenteinen, kapearunkoinen, punamultapintainen talonpoikaista rakennusperinnettä oleva 2-kerroksinen asuinrakennus (hirsirakennus, harjakatto, kapea runko) ja yksityiskohtiensa puolesta (pystyrimoitettu laudoitus, ikkunajako, vuorattu räystäs, vaalea päätykolmio) (tyypillisuus, edustavuus, alkuperäisyys). Rakennus on säilyttänyt rakentamisajankohdan ilmeen (alkuperäisyys) ja rakennukseen tehdyt muutokset (ikkunoiden vaihto ja kuisti) ovat tuoneet siihen ajallista kerroksisuutta. Piharakennus täydentää asuinrakennusta saman aikakauden, tyylin ja mittakaavan rakennuksena. Kivinavetta on alueella harvinaisempi esimerkki suurista talousrakennuksista ja rakennukset muodostavat yhdessä

tasapainoisen kokonaisuuden. Pihapiirillä on merkitys kylän rakentumisesta kertovana ja tietoa lisäävänä esimerkkinä (historiallinen todistusvoimaisuus).

Asuinrakennukselle ja kiviavetalle suositellaan asemakaavassa kulttuurihistorialliset arvot säilyttävää merkintää. (Sr-1).

Kiviaidalle suositellaan säilyttävää merkintää /s

Rakennus sijoittuu Itäpellontien pohjoisosan - Asematien kyläkuvallisesti arvokkaalle alueelle. (/sk)

Rakennushistoriallisesti arvokas	x	Historiallisesti arvokas	x	Maisemallisesti arvokas	x
----------------------------------	---	--------------------------	---	-------------------------	---


VALOKUVIA 2023



Pihapiiri Itäpellontien suunnasta. Tienvartta reunustaa kiviaita.



Julkisivu etelään.



Pääty länteen.



Pääty itään.



Julkisivu pohjoiseen.



Kaksijakoiset ikkunat ja yksinkertaiset vuorilaudat.



Kuisti.



Kivijalka on vuorattu betonilla.



Päätykolmiossa on leveä panelointi ja räystäslinja on listoitettu.



Räystäslaudoitus ja lista ovat profiloituja.

KIVINAVETTA JA KIVIAITA



Kivinavetan pääty, jatkona kiviaita.



Näkymä Itäpellontieltä kaakosta.



Päädyssä on kivinavetan rakennusvuosi 1890.



Kivinavetassa on lautaverhoiltu länsipääty, ylhäällä pohjoispuolelta ja alhaalla lounaasta.

VANHOJA VALOKUVIA



Pihapiiri vuosien 1950, 2002 ja 2021 ilmakuvissa. (Historialliset ilmakuvat ©MML).
Rakennuskannassa ei ole tapahtunut suuria muutoksia, mutta kasvillisuus on lisääntynyt. (Historialliset ilmakuvat ©MML).

5.

KOHTEEN SIJAINTI	
Kohteen osoite	Itäpellontie 17 Östanåkersvägen 17
Kiinteistönnumero	5-134

PIHAPIIRIN JA LÄHIYMPÄRISTÖN KUVAUS	
Pihapiiri sijaitsee Itäpellontien varrella. Pihassa on kaksi asuinrakennusta ja piharakennuksia, joista uudemmat rakennukset sijoittuvat pihan itäosiin.	 <p>Kuva: Taustakartta, raja-aineisto © MML</p>

KOHTEEN KUVAUS, 1) Vanha asuinrakennus

Nykyinen käyttötarkoitus	Asuinrakennus
Suunnittelija	
Entinen käyttötarkoitus	Asuinrakennus
Rakennusvuosi	1852
Kerroskorkeus	1½
Perustus	kivi
Runkomateriaali	Hirsi
Katon muoto ja materiaali	Harjakatto, tiilikatto
Julkisivun väri ja materiaali	Punainen, pystyrimoitettu lautaverhous, valkoiset vuorilaudoitukset
Rakennuksen kunto	
Muuta	Lyhytnurkkainen, 2-ruutuiset ikkunat, Alueella tyypillinen vuorilaudoituksen malli, jossa otsalaudassa suorat neliökoristeet ja puikot keskellä, sivuissa matalat konsolit ulottuvat puitteen ristivarsien päiden korkeudelle.

KOHTEEN KUVAUS 2) Uudempi asuinrakennus

Nykyinen käyttötarkoitus	Asuinrakennus
Suunnittelija	
Entinen käyttötarkoitus	Asuinrakennus
Rakennusvuosi	1933
Kerroskorkeus	1½
Perustus	kivi, laajennuksessa betoni
Runkomateriaali	Hirsi, laajennus rankorakenteinen
Katon muoto ja materiaali	Harjakatto, musta saumattu peltikate
Julkisivun väri ja materiaali	Punainen, pystyrimoitettu lautaverhous, valkoiset vuorilaudoitukset
Rakennuksen kunto	
Muuta	Lyhytnurkkainen, vuoratut nurkat ja väliseinähirren päät. Alueelle yleinen vuorilaudoituksen malli, jossa otsalaudassa suorat neliökoristeet ja puikot keskellä, sivuissa matalat konsolit ja puitteen ristivarsien päiden korkeudelle ulottuva levennys.

RAKENUSHISTORIA

Vanhempaa asuinrakennusta (1) on remontoitu vuosina 1967 ja 1988. Rakennukseen on remonttien yhteydessä mm vaihdettu ikkunat ja lisälämmöneristetty. Uudempaa asuinrakennusta (2) on remontoitu vuosina 1962 ja 2002. Remonttien yhteydessä pohjoispuolelle on tehty 1-kerroksinen laajennusosa ja ikkunoita ja ovi on vaihdettu. Lähinnä asuinrakennuksia on 1900-luvun alkupuolelta oleva piharakennus.

KULTTUURIHISTORIALLISEN MERKITYKSEN ARVIOINTI

Vanhempi asuinrakennus (1) edustaa talonpoikaista hirsirakentamisen perinnettä ja siinä on kapea runko, väri ja ikkunajako (tyypillisuus). Julkisivuremontin yhteydessä rakennukseen on vaihdettu ikkunat. Näkyvissä olevat eri aikakausien rakenteet, materiaalit ja tyylipiirteet ilmentävät rakentamisen, hoidon ja käytön historiaa ja jatkuvuutta (historiallinen kerroksisuus). Uudempi asuinrakennus (2) edustaa pienempää talonpoikaista asuinrakentamista ja rakennuksessa on 1900-luvun alkupuolen tavan mukaan täyskorkea kuisti ja vanhemmassa osassa ruutuikkunat. Näkyvissä olevat eri aikakausien rakenteet (laajennus, ikkunamuutokset), materiaalit ja tyylipiirteet ilmentävät rakentamisen, hoidon ja käytön historiaa ja jatkuvuutta (historiallinen kerroksisuus).

Vanha piharakennus täydentää asuinrakennusta saman aikakauden, tyylin ja mittakaavan rakennuksena. Rakennukset muodostavat tasapainoisen kokonaisuuden.

Pihapiiri sijoittuu kylänraitin varteen ja sillä on merkittävä asema kyläraitin maisemassa.

Pihapiirillä on merkitys kylän rakentumisesta kertovana ja tietoa lisäävänä esimerkkinä (historiallinen todistusvoimaisuus).

Asuinrakennukselle (1) suositellaan asemakaavassa kulttuurihistorialliset arvot säilyttävää merkintää. (Sr-1)

Asuinrakennukselle (2) suositellaan asemakaavassa kulttuurihistorialliset arvot säilyttävää ja palauttavaa merkintää. (Sr-2)

Piharakennukselle suositellaan säilyttävää merkintää, joka mahdollistaa rakennuksen säilyttämisen ja korjaamisen tai korvaamisen vastaavan mittakaavaisella ja muotoisella uudella rakennuksella, jossa käytetyt materiaalit soveltuvat perinteisen pihapiirin ilmeeseen. (s)

Pihapiiri sijoittuu Itäpellontien pohjoisosan - Asematien kyläkuvallisesti arvokkaalle alueelle. /sk

Rakennushistoriallisesti arvokas	x	Historiallisesti arvokas	x	Maisemallisesti arvokas	x
---	----------	---------------------------------	----------	--------------------------------	----------

VALOKUVIA 2023



Pihapiiri Itäpellontieltä pohjoisesta, etualalla vanhempi asuinrakennus (1) pääty tielle päin ja taempana uudempi rakennus (2) julkisivu tietä vasten.

ASUINRAKENNUS 1



Näkymä Itäpellontieltä etelästä.



Julkisivu etelään.



Julkisivu pohjoiseen.



Pääty länteen.



Pääty itään.



6-ruutuiset ikkunat.

ASUINRAKENNUS 2



Julkisivu länteen Itäpellontien suuntaan



Pääty pohjoiseen.



Pääty etelään.



Julkisivu itään.

PIHARAKENNUS



Vanha piharakennus etelän suunnasta.



Piharakennus pihan suunnasta lännestä

6.

KOHTTEEN SIJAINTI	
Kohteen osoite	Itäpellontie 18 Östanåkersvägen 18
Kiinteistönnumero	8-12, 8-48

PIHAPIIRIN JA LÄHIYMPÄRISTÖN KUVAUS	
Pihapiiri sijaitsee Itäpellontien varrella. Pihassa on asuinrakennus ja naapurikiinteistöllä pitkä piharakennus.	<p>Kuva: Taustakartta, raja-aineisto © MML</p>

KOHTTEEN KUVAUS	
Nykyinen käyttötarkoitus	Asuinrakennus
Suunnittelija	
Entinen käyttötarkoitus	Asuinrakennus
Rakennusvuosi	1900
Kerroskorkeus	1½
Perustus	kivi
Runkomateriaali	Hirsi
Katon muoto ja materiaali	Harjakatto, musta profiilipeltikate
Julkisivun väri ja materiaali	Punainen, pystyrimoitettu lautaverhous, valkoiset vuorilaudoitukset. Kuistissa punainen vaakapanelointi
Rakennuksen kunto	
Muuta	Lyhytnurkkainen, ensimmäisen kerroksen ikkunat kaksijakoisia ikkunoita, kuistissa 6-ruutuiset ikkunat, ullakkoikkunat ovat todennäköisimmin alkuperäiset; sivuilla 2-ruutuiset ja eteläpäädyssä 2-jakoinen neliruutuinen ikkuna. Yksinkertainen vuorilaudoitus. Parioven päällä on kamaikkuna. Kuistissa on aumakatto ja sisäänkäynnin päällä kuistin korkeinen frontoni.

RAKENNUSHISTORIA
Rakennukseen on tehty remontteja vuosina 1950 ja 1988.
KULTTUURIHISTORIALLISEN MERKITYKSEN ARVIOINTI
Rakennus edustaa talonpoikaista hirsirakentamisen perinnettä ja siinä on tyypillinen kapea runko, väritys, ikkunajako ja alueella tyypillinen kuisti (frontoni) (tyypillisuus). Julkisivuremontin

yhteydessä rakennukseen on vaihdettu pintaverhous ja ikkunat. Näkyvissä olevat eri aikakausien rakenteet, materiaalit ja tyylipiirteet ilmentävät rakentamisen, hoidon ja käytön historiaa ja jatkuvuutta (historiallinen kerroksisuus). Pihapiirillä on merkitys kylärakentumisesta kertovana ja tietoa lisäävänä esimerkkinä (historiallinen todistusvoimaisuus).

Asuinrakennukselle ja piharakennukselle suositellaan asemakaavassa kulttuurihistorialliset arvot säilyttävää merkintää. (Sr-1)

Rakennus sijoittuu Itäpellontien pohjoisosan - Asematien kyläkuvallisesti arvokkaalle alueelle. /sk

Rakennushistoriallisesti arvokas	x	Historiallisesti arvokas	x	Maisemallisesti arvokas	x
----------------------------------	---	--------------------------	---	-------------------------	---

VALOKUVIA 2023



Pihapiiri Itäpellontien suunnasta idästä.



Näkymä lounaasta.



Julkisivu itään.



Pääty pohjoiseen.

Julkisivu länteen.



Pääty etelään.

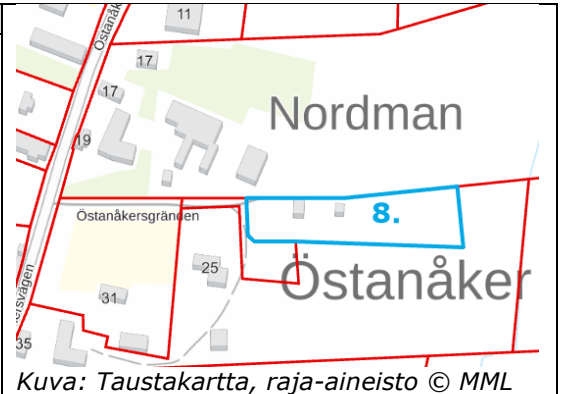
PIHARAKENNUS



Viereisellä kiinteistöllä sijaitseva piharakennus.

7.

KOHTTEEN SIJAINTI	
Kohteen osoite	Itäpellontie 29 Östanåkersvägen 29
Kiinteistönumero	5-83

PIHAPIIRIN JA LÄHIYMPÄRISTÖN KUVAUS	
Pihapiiri sijaitsee metsänreunassa Itäpellonkujan päässä. Pihassa on päärakennus ja piharakennus.	

Kuva: Taustakartta, raja-aineisto © MML

KOHTTEEN KUVAUS	
Nykyinen käyttötarkoitus	Asuinrakennus
Suunnittelija	
Entinen käyttötarkoitus	
Rakennusvuosi	1940
Kerroskorkeus	1½
Perustus	kivi
Runkomateriaali	
Katon muoto ja materiaali	Harjakatto, ruskea saumattu peltikate
Julkisivun väri ja materiaali	Punainen, pystyrimoitettu lautaverhous, valkoiset vuorilaudoitukset, kuisti keltainen.
Rakennuksen kunto	
Muuta	Lyhytnurkkainen, vuoratut nurkat. 2-jakoiset 4-ruutuiset ikkunat, vuorilaudoissa yksinkertainen koristeaihe. Pulpettikattoisessa kuistissa on kuistinkorkuinen frontoni sisäänkäynnissä.

RAKENNUSHISTORIA					
Rakennusta on korjattu vuonna 1985.					
KULTTUURIHISTORIALLISEN MERKITYKSEN ARVIOINTI					
Rakennus on perinteinen maaseudun pienasumus ja siinä on hyvin kapea runko, alueelle tyypillinen koristeaihe (frontoni) kuistissa, perinteinen väritys ja ikkunajako (tyypillisuus). Pihapiiri sijoittuu metsän reunaan ja sillä on täydentävä asema kylämaisemassa. Pihapiirillä on merkitys kylän rakentumisesta kertovana ja tietoa lisäävänä esimerkkinä (historiallinen todistusvoimaisuus).					
Asuinrakennukselle suositellaan asemakaavassa kulttuurihistorialliset arvot säilyttävää merkintää. (Sr-1)					
Rakennus sijoittuu Itäpellontien pohjoisosan - Asematien kyläkuvallisesti arvokkaalle alueelle. /s					
Rakennushistoriallisesti arvokas	x	Historiallisesti arvokas	x	Maisemallisesti arvokas	x

VALOKUVIA 2023

Julkisivu länteen.



Julkisivu itään



Rakennus etelästä.



Päätyä pohjoisesta.

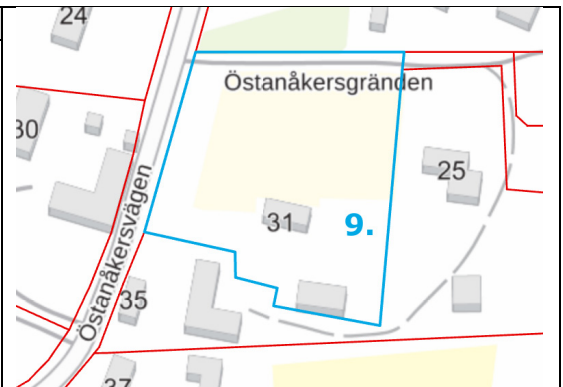
PIHARAKENNUS



Pihan itäosassa on pieni piharakennus.

8.

KOHTEEN SIJAINTI	
Kohteen osoite	Itäpellontie 31 Östanåkersvägen 31
Kiinteistönnumero	5-47

PIHAPIIRIN JA LÄHIYMPÄRISTÖN KUVAUS	
Pihapiiri sijaitsee Itäpellontien varrella etäämmällä tiestä. Pihassa on asuinrakennus ja piharakennus.	 <p>Kuva: Taustakartta, raja-aineisto © MML</p>

KOHTEEN KUVAUS	
Nykyinen käyttötarkoitus	Asuinrakennus
Suunnittelija	
Entinen käyttötarkoitus	
Rakennusvuosi	1939
Kerroskorkeus	1½
Perustus	kivi
Runkomateriaali	
Katon muoto ja materiaali	Harjakatto, musta profiilipeltikate
Julkisivun väri ja materiaali	Ruskea profiilipeltilevy, valkoiset nurkkalevytykset,
Rakennuksen kunto	
Muuta	Ikkunat, 2- ja 3-jakoiset ristikarmilliset ruutuikkunat, valkopuitteiset ja valkoiset yksinkertaiset vuorilaudat. Aumakattoisessa kuistissa on kuistinkorkuinen frontoni sisäänkäynnissä.

RAKENNUSHISTORIA
Rakennusta on remontoitu vuosina 1963 ja 1979. Julkisivuverhous on vaihdettu. Piharakennus on asuinrakennuksen kanssa samalta aikakaudelta

KULTTUURIHISTORIALLISEN MERKITYKSEN ARVIOINTI
Rakennus edustaa talonpoikaista rakentamisen perinnettä ja siinä on ajanjaksolle tyypillinen muoto ja ikkunajako (tyypillisuus). Nykyinen muutamien vuosikymmenien takainen julkisivuverhous edustaa enemmän maaseudun uudempia hallirakennuksia materiaalina puolesta. Piharakennus täydentää asuinrakennusta saman aikakauden, tyylin ja mittakaavan rakennuksena. Rakennukset muodostavat tasapainoisen kokonaisuuden. Pihapiirillä on merkitys kylän rakentumisesta kertovana ja tietoa lisäävänä esimerkkinä (historiallinen todistusvoimaisuus).
Asuinrakennukselle ja piharakennukselle suositellaan asemakaavassa kulttuurihistorialliset arvot säilyttävää merkintää ja palauttavaa merkintää. (Sr-2)
Rakennus sijoittuu Itäpellontien pohjoisosan - Asematien kyläkuivallisesti arvokkaalle alueelle. /sk

Rakennushistoriallisesti arvokas	Historiallisesti arvokas	x	Maisemallisesti arvokas	x
----------------------------------	--------------------------	---	-------------------------	---

VALOKUVIA 2023



Julkisivu pohjoiseen.



Julkisivu etelään.



Pääty länteen Itäpellontien suuntaan.



Pääty itään.

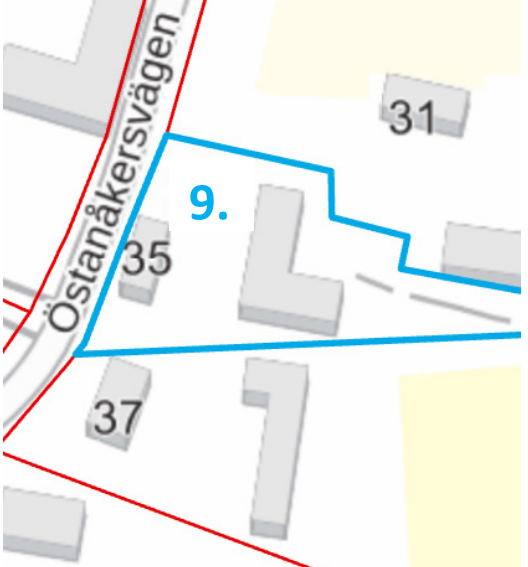
PIHARAKENNUS



Piharakennus pohjoispuolelta.

9.

KOHTTEEN SIJAINTI	
Kohteen osoite	Itäpellontie 35 Östanåkersvägen 35
Kiinteistönnumero	5-34

PIHAPIIRIN JA LÄHIYMPÄRISTÖN KUVAUS	
Pihapiiri sijaitsee Itäpellontien varrella. Siihen sisältyy päärakennus ja piharakennus.	 <p>Kuva: Taustakartta, raja-aineisto © MML</p>

KOHTTEEN KUVAUS	
Nykyinen käyttötarkoitus	Asuinrakennus
Suunnittelija	
Entinen käyttötarkoitus	
Rakennusvuosi	1926
Kerroskorkeus	1½
Perustus	kivi
Runkomateriaali	Hirsi
Katon muoto ja materiaali	Harjakatto, punainen saumattu peltikate
Julkisivun väri ja materiaali	Punainen ja keltainen profiilipeltilevy, keltaiset nurkkalevytykset
Rakennuksen kunto	
Muuta	Aumakattoinen kuisti, levennetyt ikkuna-aukot, valkoiset puitteet ja vuorilaudat

RAKENNUSHISTORIA				
Asuinrakennusta on remontoitu vuosina 1963, 1994 ja 2004.				
KULTTUURIHISTORIALLISEN MERKITYKSEN ARVIOINTI				
<p>Rakennus edustaa talonpoikaista rakentamisen perinnettä ja siinä on ajanjaksolle tyyppillinen muoto ja ikkunajako (tyypillisuus). Nykyinen muutamien vuosikymmenien takainen julkisivuverhous edustaa enemmän maaseudun uudempia hallirakennuksia materiaalinsa puolesta. Levennetyt ikkuna-aukot ovat 1900-luvun jälkipuolen tyyliä. Piharakennus täydentää asuinrakennusta saman aikakauden, tyylin ja mittakaavan rakennuksena. Rakennukset muodostavat tasapainoisen kokonaisuuden. Pihapiiri sijoittuu kylänraitin varteen ja sillä on merkittävä asema kylänraitin maisemassa. Pihapiirillä on merkitys kylän rakentumisesta kertovana ja tietoa lisäävänä esimerkkinä (historiallinen todistusvoimaisuus).</p> <p>Asuinrakennukselle ja piharakennukselle suositellaan asemakaavassa kulttuurihistorialliset arvot säilyttävää ja palauttavaa merkintää. (Sr-2)</p> <p>Rakennus sijoittuu Itäpellontien pohjoisosan - Asematien kyläkuvallisesti arvokkaalle alueelle. /sk</p>				
Rakennushistoriallisesti arvokas	Historiallisesti arvokas	x	Maisemallisesti arvokas	x

VALOKUVIA 2023



Näkymä lounaasta.



Pääty etelään.



Pääty pohjoiseen.



Näkymä koillisesta.



Julkisivu länteen Itäpellontien suuntaan.

PIHARAKENNUS 2023



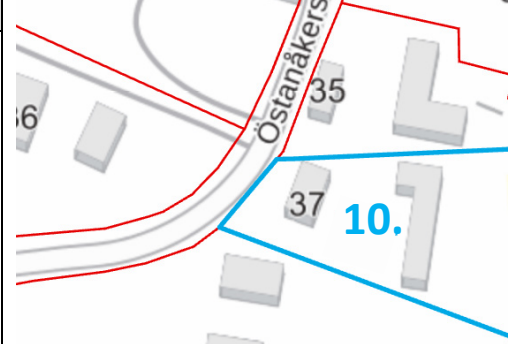
Piharakennus lännestä



Piharakennus etelästä.

10.

KOHTEEN SIJAINTI	
Kohteen osoite	Itäpellontie 37 Östanåkersvägen 37
Kiinteistönnumero	4-30

PIHAPIIRIN JA LÄHIYMPÄRISTÖN KUVAUS	
Pihapiiri sijaitsee Itäpellontien varrella. Pihassa on päärakennus ja talousrakennus.	 <p>Kuva: Taustakartta, raja-aineisto © MML</p>

KOHTEEN KUVAUS	
Nykyinen käyttötarkoitus	Asuinrakennus
Suunnittelija	
Entinen käyttötarkoitus	Asuinrakennus
Rakennusvuosi	1928
Kerroskorkeus	1½
Perustus	Kivi
Runkomateriaali	Hirsi
Katon muoto ja materiaali	Harjakatto, musta profiilipeltikate
Julkisivun väri ja materiaali	Kermanvalkoinen, pystylomalautaverhous, valkoiset yksinkertaiset vuorilaudoitukset
Rakennuksen kunto	
Muuta	Pitkänurkkainen, vuoratut nurkat. Kuisti muutettu, parveke eteläpäädyssä. Ikkuna-aukot levennetty.

RAKENNUSHISTORIA
Asuinrakennusta on remontoitu ja sitä on laajennettu vuonna 1973. Piharakennus on asuinrakennuksen kanssa samalta aikakaudelta.

KULTTUURIHISTORIALLISEN MERKITYKSEN ARVIOINTI

Rakennus edustaa talonpoikaista rakentamisen perinnettä ja siinä on ajanjaksolle tyypillinen muoto ja ikkunajako (tyypillisuus). Nykyinen muutamien vuosikymmenien takainen julkisivuverhous, parveke ja levennetyt ikkuna-aukot ovat 1900-luvun jälkipuolen tyyliä. Piharakennus täydentää asuinrakennusta saman aikakauden, tyylin ja mittakaavan rakennuksena. Rakennukset muodostavat tasapainoisen kokonaisuuden. Pihapiiri sijoittuu kylänraitin varteen ja sillä on merkittävä asema kylänraitin maisemassa. Pihapiirillä on merkitys kylän rakentumisesta kertovana ja tietoa lisäävänä esimerkkinä (historiallinen todistusvoimaisuus).

Rakennuksen alkuperäiset piirteet eivät ole tehtyjen muutosten jälkeen siinä määrin säilyneet, että se tulisi huomioida kaavassa suojelumerkinnöin. Rakennus sijoittuu Itäpellontien pohjoisosan - Asematien kyläkuvallisesti arvokkaalle alueelle. /sk

Rakennushistoriallisesti arvokas	Historiallisesti arvokas	Maisemallisesti arvokas	x
----------------------------------	--------------------------	-------------------------	---

VALOKUVIA 2023



Rakennusryhmä lounaasta Itäpellontieltä.



Julkisivu idän suunnasta.



Näkymä lounaasta.



Pääty pohjoiseen.

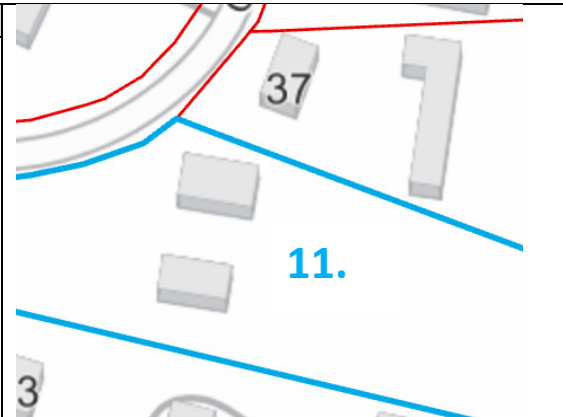
PIHARAKENNUS 2023



Piharakennus.

11.

KOHTEEN SIJAINTI	
Kohteen osoite	Itäpellontie 39 Östanåkersvägen 39
Kiinteistönumero	4-80

PIHAPIIRIN JA LÄHIYMPÄRISTÖN KUVAUS	
Pihapiiri sijaitsee Itäpellontien varrella. Pihassa on asuinrakennus ja piharakennus.	 <p>Kuva: Taustakartta, raja-aineisto © MML</p>

KOHTEEN KUVAUS	
Nykyinen käyttötarkoitus	tyhjillään
Suunnittelija	
Entinen käyttötarkoitus	Asuinrakennus
Rakennusvuosi	1901
Kerroskorkeus	1½
Perustus	kivi
Runkomateriaali	Hirsi
Katon muoto ja materiaali	Harjakatto, saumattu peltikate
Julkisivun väri ja materiaali	Punainen, pystyrimoitettu lautaverhous, valkoiset vuorilaudoitukset. 2-jakoiset ruutuikkunat, matalat 2 ruutuiset ullakkoikkunat.
Rakennuksen kunto	
Muuta	Pitkänurkkainen, vuoratut nurkat ja väliseinähirren päät.

RAKENNUSHISTORIA

Rakennukseen on tehty vain vähän muutoksia.

KULTTUURIHISTORIALLISEN MERKITYKSEN ARVIOINTI

Asuinrakennus on Pohjanmaalle tyypillinen hirsirakenteinen, punamultapintainen talonpoikaista rakennusperinnettä oleva asuinrakennus (pitkänurkkainen hirsirakennus, harjakatto, kapea runko) ja yksityiskohtiensa puolesta (pystyrimoitettu laudoitus, ikkunajako, vaalea päätykolmio) (tyypillisuus, edustavuus, alkuperäisyys). Rakennus on säilyttänyt rakentamisajankohdan ilmeen ja yksityiskohtia (alkuperäisyys) ja rakennukseen tehdyt muutokset (kuisti) ovat tuonut siihen ajallista kerroksisuutta. Piharakennus täydentää asuinrakennusta saman aikakauden, tyylin ja mittakaavan rakennuksena. Pihapiirillä on merkitys kylän rakentumisesta kertovana ja tietoa lisäävänä esimerkkinä (historiallinen todistusvoimaisuus). Pihapiiri sijoittuu kylänraitin varteen ja sillä on merkittävä asema kylänraitin maisemassa.

Asuinrakennukselle suositellaan asemakaavassa kulttuurihistorialliset arvot säilyttävää merkintää. (Sr-1). Kasvillisuuden poistoa suositellaan rakennuksen läheisyydestä. Rakennus sijoittuu Itäpellontien pohjoisosan - Asematien kyläkuvallisesti arvokkaalle alueelle. /sk

Rakennushistoriallisesti arvokas	x	Historiallisesti arvokas	x	Maisemallisesti arvokas	x
----------------------------------	---	--------------------------	---	-------------------------	---

VALOKUVIA 2023



Pohjoisesta Itäpellontieltä päärakennus näkyy etäälle ja sen asema tienvarren saman aikakauden ja rakennusperinteen ja mittakaavaisten rakennusten muodostamassa tienvarsimaisemassa on ratkaisevan tärkeä. Tie kääntyy rakennuksen editse kohti peltoaukioita ja kylän luonne muuttuu avoimemmaksi ja näkymät pitenevät.



Pihapiiri etelästä suunnasta.



Pihapiiri länestä alempaa Itäpellontieltä. Rakennukset peittyvät kasvillisuuteen.



Julkisivu pohjoiseen Itäpellontielle.



Julkisivu etelään. Pihapiiri on pitkään ollut asumaton.



Pääty itään



Näkymä luoteesta.



Ikkunapuitteissa on korkeat otsalaudat.

PIHARAKENNUS 2023



Päärakennuksen suuntainen piharakennus.



Romahtaneita piharakennuksia pihan itäosassa.

VANHOJA VALOKUVIA



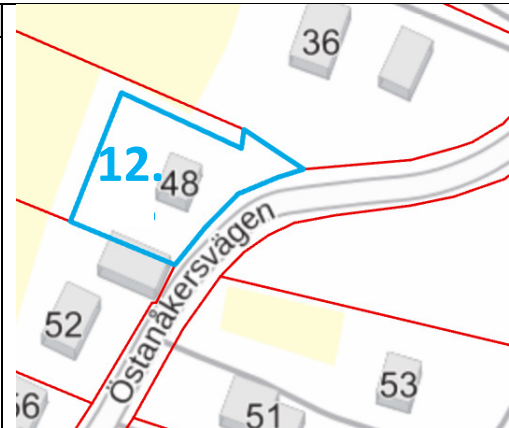
Pihapiiri vuoden 1950 ilmakuvassa (Historialliset ilmakuvat © MML). Kiinteistön reunoilla on useita pieniä rakennuksia nykyisen asuinrakennuksen ja piharakennuksen lisäksi



Pihapiiri vuoden 2002 ilmakuvassa (Historialliset ilmakuvat © MML). Pienet piharakennukset kiinteistörajan eteläosasta ovat poistuneet ja tilalle on suurempi rakennus keskemällä palstaa.

12.

KOHTEEN SIJAINTI	
Kohteen osoite	Itäpellontie 48 Östanåkersvägen 48
Kiinteistönnumero	4-43

PIHAPIIRIN JA LÄHIYMPÄRISTÖN KUVAUS	
Asuinrakennus sijaitsee Itäpellontien varrella rinteessä.	 <p>Kuva: Taustakartta, raja-aineisto © MML</p>

KOHTEEN KUVAUS

Nykyinen käyttötarkoitus	Asuinrakennus
Suunnittelija	
Entinen käyttötarkoitus	
Rakennusvuosi	1950
Kerroskorkeus	1½
Perustus	Betoni
Runkomateriaali	Puu
Katon muoto ja materiaali	Harjakatto, musta profiloitu peltikate.
Julkisivun väri ja materiaali	Mintun vihreä, pystyrimoitettu lautaverhous, valkoiset vuorilaudoitukset
Rakennuksen kunto	
Muuta	Kaksijakoiset ikkunat, valkoiset ikkunapuitteet ja vuorilaudoitukset. Ullakkoikkunat 2-ruutuiset. Vuoratut räystäät. Kuisti länsisivulla.

RAKENNUSHISTORIA

Rakennusta on korjattu vuonna 2002. Länsisivulle tehty sisäänkäynti terassin yhteyteen.

KULTTUURIHISTORIALLISEN MERKITYKSEN ARVIOINTI

Jälleenrakennusaikakauden asuinrakennuksessa on ajanjaksolle tyypillinen neliömäinen muoto, lasikuisti ja kaksijakoiset ikkunat (tyypillisuus, edustavuus). Rakennuksessa on säilynyt rakentamisajankohdan piirteet ja yksityiskohdat (julkisivuverhous, ikkunat, ulko-ovet, räystäslaudoitus) (alkuperäisyys). Rakennukseen on kohdistunut muutoksia ulkoasuun kuten uusi kate ja oviaukko. Rakennuksella on merkitys kylän rakentumisesta kertovana ja tietoa lisäävänä esimerkkinä (historiallinen todistusvoimaisuus).

Asuinrakennukselle suositellaan asemakaavassa kulttuurihistorialliset arvot säilyttävää ja palauttavaa merkintää. (Sr-2).

Rakennus sijoittuu Itäpellontien pohjoisosan - Asematien kyläkuvallisesti arvokkaalle alueelle. (/sk)

Rakennushistoriallisesti arvokas	x	Historiallisesti arvokas	x	Maisemallisesti arvokas	x
----------------------------------	---	--------------------------	---	-------------------------	---

VALOKUVIA 2023



Asuinrakennus sijoittuu Itäpellontien maisemassa alas laskevan tien mutkaan näkymän päättäväksi rakennukseksi ja rakennuksen takaa avautuvat maisemat etäälle.



Näkymä Itäpellontieltä kaakosta.



Julkisivu itään.



Näkymä luoteesta.



Näkymä lounaasta.



Pääty pohjoiseen.



Pääty etelään.



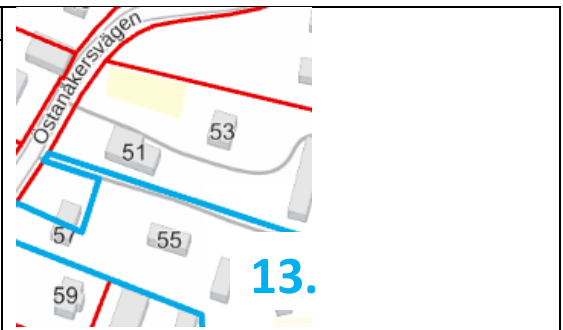
Räystään yksityiskohta.



Kellarin sisäänkäynti ja kuisti.

13.

KOHTTEEN SIJAINTI	
Kohteen osoite	Itäpellontie 55 Östanåkersvägen 55
Kiinteistönnumero	2-70

PIHAPIIRIN JA LÄHIYMPÄRISTÖN KUVAUS	
<p>Pihapiiri sijaitsee Itäpellontien varrella etäämmällä tiestä. Pihassa on päärakennus ja kaksi piharakennusta.</p>	
<p>Kuva: Taustakartta, raja-aineisto © MML</p>	

KOHTTEEN KUVAUS	
Nykyinen käyttötarkoitus	Asuinrakennus
Suunnittelija	
Entinen käyttötarkoitus	Asuinrakennus
Rakennusvuosi	1800-l
Kerroskorkeus	1½
Perustus	kivi
Runkomateriaali	Hirsi
Katon muoto ja materiaali	Harjakatto, ruskea tiilikate
Julkisivun väri ja materiaali	Punainen, pystyrimoitettu lautaverhous, valkoiset vuorilaudoitukset
Rakennuksen kunto	
Muuta	Pitkänurkkainen, vuoratut pitkänurkat ja väliseinähirren päät. Aumakattoinen keltainen kuisti. Kaksijakoiset 4-ruutuiset ikkunat, 2-ruutuiset ullakkoikkunat.

RAKENNUSHISTORIA
Pihapiiri on säilynyt vuosikymmeniä vähäisillä muutoksilla ja rakennukseen tehdyt korjaukset ja muutokset eivät ole merkittävästi muuttaneet rakennuksen ulkoasua ja ilmettä.

KULTTUURIHISTORIALLISEN MERKITYKSEN ARVIOINTI
Asuinrakennus on rannikko-Pohjanmaalle tyypillinen hirsirakenteinen 1800-luvun loppupuolen asuinrakennus (tyypillisuus, edustavuus). Rakennukseen ei ole kohdistunut merkittäviä muutoksia ja se on säilyttänyt verrattain hyvin rakentamisajankohdan hahmon ja yksityiskohtia (alkuperäisyys). Rakennukseen tehdyt muutokset ovat tuoneet siihen ajallista kerroksisuutta. Piharakennus täydentää asuinrakennusta saman aikakauden, tyylin ja mittakaavan rakennuksena. Rakennukset muodostavat tasapainoisen kokonaisuuden. Pihapiiri sijoittuu näkyvälle paikalle kylämaisemassa. Pihapiirillä on merkitys kylänrakentumisesta kertovana ja tietoa lisäävänä esimerkkinä (historiallinen todistusvoimaisuus).
Asuinrakennukselle ja piharakennukselle suositellaan asemakaavassa kulttuurihistorialliset arvot säilyttävää merkintää. (Sr-1)
Pihapiiri sijoittuu Itäpellontien pohjoisosan - Asematien kyläkuvallisesti arvokkaalle alueelle. /sk

Rakennushistoriallisesti arvokas	x	Historiallisesti arvokas	x	Maisemallisesti arvokas	x
----------------------------------	---	--------------------------	---	-------------------------	---

VALOKUVIA 2023



Pihapiiri kuvassa keskellä pohjoisen suunnasta Itäpellontieltä nähtynä.



Julkisivu pohjoiseen.



Julkisivu etelään.



Pääty itään.



Pääty länteen.



Ikkuna länsipäädystä, vanhan mallinen vuorilaudoituus.



Ensimmäisen kerroksen ikkunoiden vuorilaudoituksen malli.

PIHARAKENNUS



Piharakennus pihan itäosassa.

VANHOJA VALOKUVIA




Vuoden 1951 ilmakuvassa pihatie kulki suoraan keskipihaan. (Historialliset ilmakuvat ©MML).



Vuoden 2023 ilmakuvassa pihatie on siirretty itäpäädyn kautta kulkevaksi (Historialliset ilmakuvat ©MML).

14.

KOHTEEN SIJAINTI	
Kohteen osoite	Itäpellontie 30 Östanåkersvägen 30
Kiinteistönumero	8-52

PIHAPIIRIN JA LÄHIYMPÄRISTÖN KUVAUS	
Pihapiiri sijaitsee Itäpellontien varrella. Uudempi asuinrakennus sijoittuu pihan länsiosiin ja tien varressa ovat vanhemmat piharakennukset.	 <p>Kuva: Taustakartta, raja-aineisto © MML</p>

KOHTEEN KUVAUS	
Nykyinen käyttötarkoitus	Piharakennus
Suunnittelija	
Entinen käyttötarkoitus	Piharakennus
Rakennusvuosi	n. 1800-l
Kerroskorkeus	1
Perustus	kivi
Runkomateriaali	Hirsi, puu
Katon muoto ja materiaali	Harjakatto, saumattu vaalea peltikate
Julkisivun väri ja materiaali	Punainen, pysty lautaverhous, valkoiset vuorilaudoitukset
Rakennuksen kunto	
Muuta	Pitkänurkkainen, vuoratut nurkat.
KOHTEEN KUVAUS	
Nykyinen käyttötarkoitus	Aitta
Suunnittelija	
Entinen käyttötarkoitus	Aitta
Rakennusvuosi	n. 1800-l
Kerroskorkeus	1
Perustus	kivi
Runkomateriaali	Hirsi, puu
Katon muoto ja materiaali	Harjakatto, vaalea peltikate
Julkisivun väri ja materiaali	Punainen, pysty lautaverhous, valkoiset vuorilaudoitukset
Rakennuksen kunto	
Muuta	Pitkänurkkainen, vuoratut nurkat.

RAKENUSHISTORIA
Vanha päärakennus on purettu ja 1970-luvun asuinrakennus sijoittuu pihan länsiosaan. Vanhat piharakennus ja aitta sijoittuvat Itäpellontien varteen. Niihin on kohdistunut vain vähän muutoksia.

KULTTUURIHISTORIALLISEN MERKITYKSEN ARVIOINTI

Piharakennukset ovat tyypillisiä talonpoikasen rakentamisperinteen piharakennuksia (navetta-lato, aitta) (tyypillisuus, edustavuus). Rakennuksiin ei ole kohdistunut merkittäviä muutoksia ja ne ovat säilyttäneet verrattain hyvin rakentamisajankohdan hahmon ja yksityiskohtia (alkuperäisyys).

Piharakennukset sijoittuvat kylänraitin varteen ja niillä on merkittävä maisemallinen asema tien varren rakennuksina. Ne täydentävät raitin muiden asuin- ja piharakennusten muodostamaa rakennushistoriallista, historiallista ja maisemallista kokonaisuutta saman aikakauden, tyylin ja mittakaavan rakennuksina. Tien varren piharakennuksilla merkitys kylän rakentumisesta kertovana ja tietoa lisäävänä esimerkkinä (historiallinen todistusvoimaisuus).

Piharakennukselle ja aitalle suositellaan asemakaavassa kulttuurihistorialliset arvot säilyttävää merkintää. (Sr-1)

Rakennus sijoittuu Itäpellontien pohjoisosan - Asematien kyläkuvallisesti arvokkaalle alueelle. /sk

Rakennushistoriallisesti arvokas	x	Historiallisesti arvokas	x	Maisemallisesti arvokas	x
---	----------	---------------------------------	----------	--------------------------------	----------

VALOKUVIA 2023



Piharakennukset sijoittuvat Itäpellontien varteen.



Kuvassa keskellä olevat piharakennukset Itäpellonkujalta nähtynä. Vasemmalla Itäpellontie 31.



Rakennuspari etelän suunnasta.



Piharakennus koillisen suunnasta.



Aitta idän suunnasta. Taustalla 1970-luvun asuinrakennus.



Piharakennukset erottuvat etäälle tienvarren maisemassa.



Piharakennukset rajaavat tienvarsimaisemaa.

VANHOJA VALOKUVIA



Vuoden 1950 ilmakuvasa pihapiiriin on kuulunut myös talonpoikaisen mittakaavan asuinrakennus (Historialliset ilmakuvat ©MML).



Pihapiiri vuoden 2023 ilmakuvasa. Tien varen rakennukset ovat entisillä paikoillaan (Historialliset ilmakuvat ©MML).