

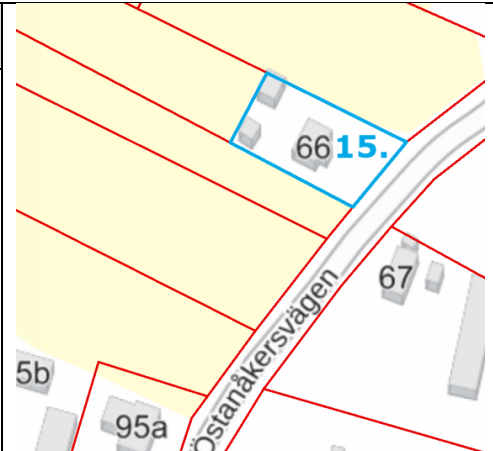
Närpes, detaljplan för Östanåker och Skälgan, byggnadsinventering,
13.10.2023

Inventerare Tanja Tarkkanen, Ramboll

Preliminär värdering 13.10.2023 Tanja Tarkkanen, Niina Uusi-Seppä.

15.

| OBJEKTETS LÄGE | |
|-----------------------------|---------------------------------------|
| Adress | Östanåkersvägen 66 Itäpellontie 66 |
| Fastighetsbeteckning | 2-128 |

| BESKRIVNING AV GÅRDSOMRÅDET OCH NÄRMILJÖN |
|---|
| <p>Gårdsområdet ligger längs Östanåkersvägen. På gårdsplanen står ett bostadshus och en gårdsbyggnad.</p> |
|  <p>Bild: Bakgrundskarta, gränsmaterial ©LMV</p> |

| BESKRIVNING AV OBJEKTET | |
|--------------------------------|---|
| Nuvarande användning | Bostadshus |
| Planerare | |
| Tidigare användning | |
| Byggnadsår | 1960 |
| Antal våningar | 1½ |
| Sockel | |
| Stommaterial | Skelettstruktur |
| Takform och -material | Åstak, profilerad plåt |
| Fasadfärg och -material | Röd lockpanel, vita foderbräden |
| Byggnadens skick | |
| Övrigt | Man har utvidgat farstukvisten och byggt ett skärmtak vid ingången. I norra gaveln har bostadshuset byggts ut med ett garage. |

| BYGGNADSHISTORIA | |
|--|-----------------------------|
| Byggnaden har nyligen renoverats utvändigt. Gårdsbyggnaden har byggts på 2000-talet. | |
| BEDÖMNING AV DEN KULTURHISTORISKA BETYDELSEN | |
| Byggnadens ursprungliga drag har inte bevarats vid ändringsarbetena. | |
| Byggnaden har inte ett sådant byggnadshistoriskt, historiskt eller landskapligt värde att den bör beaktas i planen med skyddsbeteckning. | |
| Byggnadshistoriskt värdefull | Historiskt värdefull |
| Värdefull för landskapet | |

FOTOGRAFIER 2023



Gårdsområdet syns i landskapet till höger sett norrifrån från Östanåkersvägen. Längst ut till höger står en gårdsbyggnad från 2000-talet.



Gårdsområdet sett från Östanåkersvägen.



Fasad mot väster.



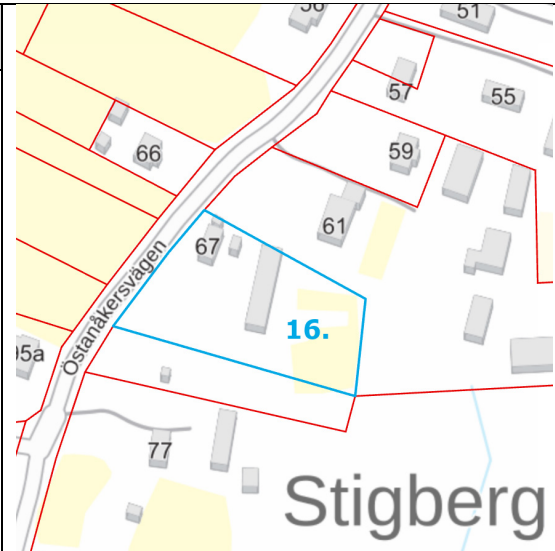
Fasad mot Östanåkersvägen i öster.



Byggnaden har nyligen renoverats utvändigt.

16.

| OBJEKTETS LÄGE | |
|----------------------|---------------------------------------|
| Adress | Östanåkersvägen 67 Itäpellontie 67 |
| Fastighetsbeteckning | 2-87 |

| BESKRIVNING AV GÅRDSOMRÅDET OCH NÄRMILJÖN | |
|---|--|
| Gårdsområdet ligger i en sluttning vid Östanåkersvägen. Gårdsområdet omfattar en huvudbyggnad, två garage nära huvudbyggnaden och en ekonomibygnad. |  <p>Bild: Bakgrundskarta, gränsmaterial ©LMV</p> |

| BESKRIVNING AV OBJEKTET | |
|--|---|
| Nuvarande användning | Bostadshus |
| Planerare | |
| Tidigare användning | Bostadshus |
| Byggnadsår | 1928 |
| Antal våningar | 1½ |
| Sockel | Sten |
| Stommateriäl | Timmer |
| Takform och -material | Sadeltak, svart falsad plåt |
| Fasadfärg och -material | Röd locklistpanel, liggande panel på gaveltriangelarna, vita foderbräden, på farstukvisten ljus gulaktig liggande panel. |
| Byggnadens skick | |
| Övrigt | Knutskallar, foderade knutskallar och ändar på mellanväggsstockarna. 2-delade 4-rutiga fönster, rombformiga spröjs på vindsfönstren. För området allmän modell på foderbräden, där överstycket har raka fyrkantiga dekorationer med stavar i mitten, på sidorna låga konsoler och breddning som sträcker sig ner till tvärspröjset. Kvisten har pulpettak, ovanpå ingången en fronton i höjd med kvisten och en plåtklädd skorsten. |
| BYGGNADSHISTORIA | |
| Byggnaden har renoverats åren 1961 och 1980. I östra delen av gårdsområdet finns en gårdsbyggnad från samma tidsålder som bostadshuset. Gårdsområdet omfattar vidare två små garage. | |

BEDÖMNING AV DEN KULTURHISTORISKA BETYDELSEN

Bostadshuset är typiskt för allmogetraditionen i Kust-Österbotten om man ser till formen (timrat hus med knutskallar, åstak, smal kropp) och detaljerna (rödmylleröd locklistpanel, rutfönster, fronton på farstukvisten) (typisk karaktär, representativitet, autenticitet). Byggnaden har bevarat sin ursprungliga framtoning relativt väl (autenticitet) och de ändringar som gjorts på byggnaden medfört en tidsmässig skiktning.

Den avlånga gårdsbyggnaden kompletterar bostadshuset då den företräder samma tidsperiod, stil och skala. Byggnaderna bildar en balanserad helhet. Gårdsområdet ligger vid ett bystråk och har en viktig ställning i landskapet. Gårdsområdet är av betydelse som ett exempel som beskriver och ökar kunskapen om byns uppkomst (historiskt bevisvärde).

Det rekommenderas att bostadshuset och gårdsbyggnaden ska förSES i detaljplanen med en beteckning som förpliktar att bevara kulturhistoriska värden. (sr-1)

Byggnaden är belägen i det för bybilden viktiga området på den norra delen av Östanåkersvägen – Stationsvägen. /sk

| | | | | | |
|------------------------------|---|----------------------|---|--------------------------|---|
| Byggnadshistoriskt värdefull | x | Historiskt värdefull | x | Värdefull för landskapet | x |
|------------------------------|---|----------------------|---|--------------------------|---|

FOTOGRAFIER 2023



Gårdsområdet sett från Östanåkersvägen.



Fasad mot Östanåkersvägen i väster.



Gavel mot söder.



Fasad mot öster. Intill bostadsbyggnaden finns två garage.



De tvådelade fönstren har mer dekorativa och enkla foderbräden. Vindsfönstret med rombformigt spröjs har enkla foderbräden.



Den symmetriska farstukvisten har dörrar i fingerpanel och en skorsten på taket.

GÅRDSBYGGNADER



Den avlånga gårdsbyggnaden i gårdsområdets östra del har delvis synliga stockytor, delvis brädfodrade ytor. Dörrarna är ockragula och foderbrädena samt de fodrade ändarna av mellanväggsstockarna är vita.




Garaget på gårdssidan.



Garaget mot Östanåkersvägen.

17.

| OBJEKTETS LÄGE | |
|----------------------|-------------------------------------|
| Adress | Östanåkersvägen 7 Itäpellontie 7 |
| Fastighetsbeteckning | 2-89 |

| BESKRIVNING AV GÅRDSOMRÅDET OCH NÄRMILJÖN |  |
|---|--|
| Väderkvarnen står på en hög klippa i ett trädbevuxet landskap öster om Östanåkersvägen. | |

BESKRIVNING AV OBJEKTET

| | |
|-------------------------|--------------------|
| Nuvarande användning | Väderkvarn |
| Planerare | |
| Tidigare användning | Väderkvarn |
| Byggnadsår | - |
| Antal våningar | |
| Sockel | Natursten |
| Stommateriäl | Timmer |
| Takform och -material | |
| Fasadfärg och -material | Röd locklistpanel. |
| Övrigt | Skvaltkvarn |

BYGGNADSHISTORIA

I den nuvarande detaljplanen har väderkvarnen skyddats med beteckningen sr-1.

BEDÖMNING AV DEN KULTURHISTORISKA BETYDELSEN

Väderkvarnen är en för Närpesregionen typisk skvaltkvarn (typisk karaktär). Den har bevarat sin ursprungliga framtoning (autenticitet). Byggnaden har betydelse som ett element som kompletterar byggnadsbeståndet i byn och som ett exempel på kvarnverksamheten. Den är av betydelse och som ett exempel som beskriver och ökar kunskapen om näringsverksamheten i byn (historiskt bevisvärde).

Det rekommenderas att väderkvarnen ska förses med i detaljplanen med en beteckning som förpliktar att bevara kulturhistoriska värden. (sr-1). Byggnaden är belägen i det för bybilden viktiga området i norra delen av Östanåkersvägen – Stationsvägen. (/sk) Det rekommenderas att trädbeståndet ska avlägsnas runt väderkvarnen.

| | | | | | |
|------------------------------|---|----------------------|---|--------------------------|---|
| Byggnadshistoriskt värdefull | x | Historiskt värdefull | x | Värdefull för landskapet | x |
|------------------------------|---|----------------------|---|--------------------------|---|

FOTOGRAFIER 2023



Väderkvarnen syns bland träden högt uppe på en klippa. Fotografiet är taget från uppfarten i väster.



Väderkvarnen från sydost.



Detaljer på väderkvarnens fundament och nedre del.



Kvarnbyggnaden.

GAMLA FOTOGRAFIER



Fotografi på väderkvarnen i Närpes
kulturmiljöprogram (Riitta Jaakkola, 2013)

18.

| OBJEKTETS LÄGE | |
|----------------------|---------------------------------------|
| Adress | Östanåkersvägen 77 Itäpellontie 77 |
| Fastighetsbeteckning | 2-54 |

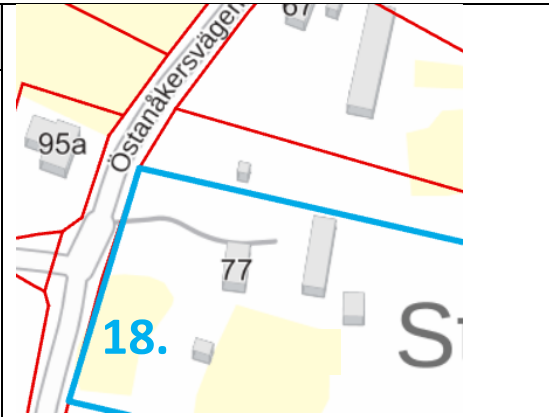
| BESKRIVNING AV GÅRDSOMRÅDET OCH NÄRMILJÖN |  |
|---|--|
| Gårdsområdet är beläget i en sluttning på östra sidan av Östanåkersvägen. Gårdsområdet omfattar en huvudbyggnad, en ekonomibygnad och två gårdsbyggnader. | |

Bild: Bakgrundskarta, gränsmaterial ©LMV

| BESKRIVNING AV OBJEKTET | |
|--------------------------------|--|
| Nuvarande användning | Bostadshus |
| Planerare | |
| Tidigare användning | |
| Byggnadsår | 1932 |
| Antal våningar | 1½ |
| Sockel | |
| Stommateriäl | Timmer |
| Takform och -material | Åstak, taktäckning av ljus profilerad plåt. |
| Fasadfärg och -material | Röd locklistpanel, vita foderbräden |
| Byggnadens skick | |
| Övrigt | Släta knutar. Kvisten har pulpettak, ovanpå ingången en fronton i höjd med kvisten och en skorsten. Fönstren i huvudsak 4-rutiga, även 2-delade 2-rutiga fönster. Vindsfönstren är 2-rutiga. |

| BYGGNADSHISTORIA |
|--|
| Bostadsbyggnaden har renoverats åren 1955 och 1990. Farstukvisten har byggts ut, liksom själva byggnaden på norra sidan av farstukvisten. Fönster och ytterdörren har bytts. |

| BEDÖMNING AV DEN KULTURHISTORISKA BETYDELSEN |
|---|
| Bostadsbyggnaden företräder allmogestil med sin smala timrade huskropp, traditionella färgsättning och fönsterindelning (typisk karaktär). I anslutning till en fasadrenovering har man gjort utvidgningar av byggnaden och bytt fönster och dörren. Olika konstruktioner, material och stilar som avspeglar den historia och kontinuitet som hänför sig till byggandet, byggnadsvården och byggnadens användning är synliga på byggnaden (historiska skikt). Gårdsbyggnaden kompletterar bostadshuset då den företräder samma tidsperiod, stil och skala. Boden är en typisk gårdsbyggnad som är äldre än bostadshuset. Tillsammans utgör byggnaderna en harmonisk helhet. Gårdsområdet ligger i sluttningen vid ett bystråk och har en viktig ställning i landskapet. Gårdsområdet är av betydelse som vittnesbörd om en historisk händelse eller företeelse eller som ett sådant exempel som beskriver och ökar kunskapen om händelsen eller företeelsen (historiskt bevisvärde). |
| Det rekommenderas att boden ska anvisas i detaljplanen med en beteckning som förpliktar att bevara kulturhistoriska värden, sr-1. Det rekommenderas att bostadshuset och gårdsbyggnaden ska föras i detaljplanen med en beteckning som förpliktar att bevara och återställa kulturhistoriska värden. (sr-2) Byggnaden är belägen i det för bybildningen viktiga området på den norra delen av Östanåkersvägen – Stationsvägen. /sk |

FOTOGRAFIER 2023



Gårdsområdet ligger i övre delen av sluttningen. Norr om byggnaderna står en väderkvarn på en klippa.



Fasad mot väster.



Fasad mot öster.



Gavel mot norr.



Gavel mot söder.

GÅRDSBYGGNAD 2023



Träbäklädd bod med timmerkonstruktion. Avlång, träbäklädd gårdsbyggnad i östra delen av gårdsområdet.

GAMLA FOTOGRAFIER



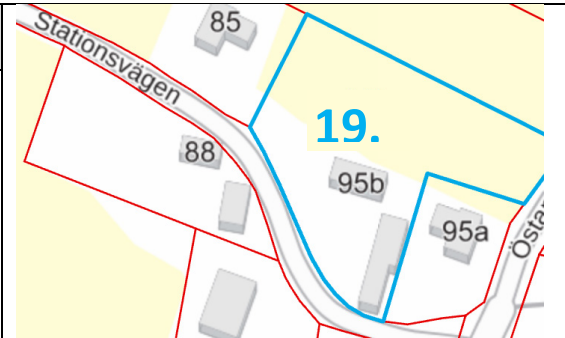
På flygbilden från 1951 var huvudbyggnaden kortare och gårdsbyggnaden längre (Historiska flygbilder ©LMV).



Gårdsområdet på en flygbild från 2002 (Historiska flygbilder ©LMV).

19.

| OBJEKTETS LÄGE | |
|----------------------|-------------------------------------|
| Adress | Stationsvägen 95 b Asematie 95 b |
| Fastighetsbeteckning | 2-79 |

| BESKRIVNING AV GÅRDSOMRÅDET OCH NÄRMILJÖN |  |
|--|--|
| Till gårdsområdet vid Stationsvägen hör en bostadsbyggnad och en gårdsbyggnad. | Bild: Bakgrundskarta, gränsmaterial ©LMV |

| BESKRIVNING AV OBJEKTET | |
|--------------------------------|---|
| Nuvarande användning | Bostadshus |
| Planerare | |
| Tidigare användning | Bostadshus |
| Byggnadsår | 1800-talet |
| Antal våningar | 1½ |
| Sockel | Sten |
| Stommateriäl | Timmer |
| Takform och -material | Åstak, svart profilerad plåt |
| Fasadfärg och -material | Röd locklistpanel, gul liggande panel på gaveltriangelarna och farstukvisten. Vita foderbräden och skarvlistar. |
| Byggnadens skick | |
| Övrigt | Knutskallar, foderade knutskallar och ändar på mellanväggsstockarna. Fönstren på första våningen har T-karm, vindsfönstren är 2-rutiga. Kvisten har valmat tak, ovanpå ingången en fronton i höjd med kvisten. I gaveln en farstukvist i en våning med pulpettak. För området typisk modell på foderbrädena, där överstycket har raka fyrkantiga dekorationer med stavar i mitten, på sidorna låga konsoler och breddning som sträcker sig ner till tvärspröjset. |

| BYGGNADSHISTORIA |
|---|
| Byggnaden renoverades 1992. Byggnaden har försetts med ytterligare värmeisolering. (L-)delen av gårdsbyggnaden i riktning med vägen har rivits. |

| BEDÖMNING AV DEN KULTURHISTORISKA BETYDELSEN |
|--|
| Byggnaderna i gårdsområdet är typiska för allmogetraditionen i Kust-Österbotten om man ser till formen (timrat hus med knutskallar, åstak, smal kropp) och detaljerna (locklistpanel, fönsterindelning) (typisk karaktär, representativitet, autenticitet). Byggnaden har bevarat sin ursprungliga framtoning (autenticitet) och de ändringar som gjorts på byggnaden (utvidgningen) har medfört en tidsmässig skiktning. Gårdsbyggnaden kompletterar bostadshuset då den företräder samma tidsperiod, stil och skala. Byggnaderna bildar en balanserad helhet. Gårdsområdet har en viktig ställning i landskapet kring bystråket. Gårdsområdet är av betydelse som ett exempel som beskriver och ökar kunskapen om byns uppkomst (historiskt bevisvärde). |
| Det rekommenderas att bostadshuset och gårdsbyggnaden ska förses i detaljplanen med en beteckning som förpliktar att bevara kulturhistoriska värden. (sr-1) |
| Byggnaden är belägen i det för bybilden viktiga området på den norra delen av Östanåkersvägen – Stationsvägen. /sk |

| | | | | | |
|------------------------------|---|----------------------|---|--------------------------|---|
| Byggnadshistoriskt värdefull | x | Historiskt värdefull | x | Värdefull för landskapet | x |
|------------------------------|---|----------------------|---|--------------------------|---|

FOTOGRAFIER 2023



Gårdsområdet sett från Östanåkersvägen i nordost.



Fasad mot Stationsvägen i söder.



Gavel mot väster.



Gavel mot öster.

GÅRDSBYGGNAD



Gårdsbyggnaden sedd från gården i väster.



Gårdsbyggnaden sedd från Stationsvägen i öster.

GAMLA FOTOGRAFIER



På flygbilden från 1951 var gårdsbyggnaden L-formig (Historiska flygbilder ©LMV).



Flygbild från 2002 (Historiska flygbilder ©LMV).

20.

| OBJEKTETS LÄGE | |
|----------------------|---------------------------------|
| Adress | Stationsvägen 88 Asematie 88 |
| Fastighetsbeteckning | 1-65 |

| BESKRIVNING AV GÅRDSOMRÅDET OCH NÄRMILJÖN |
|--|
| <p>Till gårdsområdet vid Stationsvägen hör en bostadsbyggnad och en ekonomibygnad.</p> |

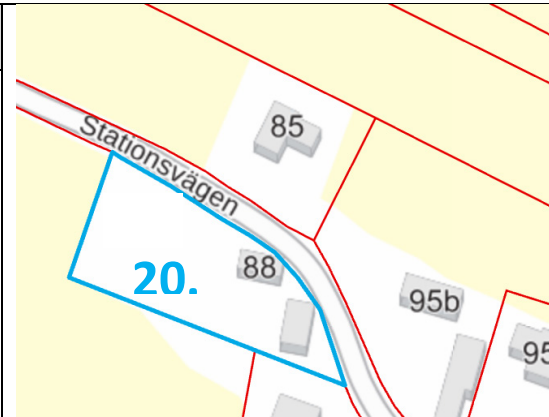


Bild: Bakgrundskarta, gränsmaterial
©LMV

BESKRIVNING AV OBJEKTET

| | |
|--------------------------------|---|
| Nuvarande användning | Bostadshus |
| Planerare | |
| Tidigare användning | |
| Byggnadsår | 1920 |
| Antal våningar | 1½ |
| Sockel | Sten |
| Stommateriäl | Timmer |
| Takform och -material | Åstak, svart profilerad plåt |
| Fasadfärg och -material | Röd locklistpanel, gul stående panel på kvisten, vita foderbräden |
| Byggnadens skick | |
| Övrigt | Släta knutar. Vit inklädd takfot. Fönstren är 2-delade 4-rytiga, med T-karm. En del vindfönster är 1-rutiga. För området typisk modell på foderbrädena, där överstycket har stavar i mitten, på sidorna låga konsoler och breddning som sträcker sig ner till tvärspröjset. |

BYGGNADSHISTORIA

Byggnaden har fått extra värmeisolering och fönsteröppningarna har ändrats, både ytterdörren och fönster har bytts ut. Gårdsbyggnaden är från samma tidsperiod som huvudbyggnaden.

BEDÖMNING AV DEN KULTURHISTORISKA BETYDELSEN

Byggnaden representerar traditionen med timrade hus i allmogestil med typisk smal kropp, färgsättning och fönsterindelning (typisk karaktär). Vid fasadrenoveringen har ytbeklädnaden och fönstren bytts ut. Olika konstruktioner, material och stilar som avspeglar den historia och kontinuitet som hänför sig till byggandet, byggnadsvården och byggnadens användning är synliga på byggnaden (historiska skikt). Gårdsområdet har en viktig ställning i landskapet kring bystråket. Gårdsområdet är av betydelse som ett exempel som beskriver och ökar kunskapen om byns uppkomst (historiskt bevisvärde).

Det rekommenderas att bostadshuset och gårdsbyggnaden ska förses i detaljplanen med en beteckning som förpliktar att bevara kulturhistoriska värden. (sr-1)
Gårdsområdet är beläget i det för bybilden viktiga området i norra delen av Östanåkersvägen – Stationsvägen. /sk

| | | | | | |
|------------------------------|---|----------------------|---|--------------------------|---|
| Byggnadshistoriskt värdefull | x | Historiskt värdefull | x | Värdefull för landskapet | x |
|------------------------------|---|----------------------|---|--------------------------|---|

FOTOGRAFIER 2023



Fasad i riktning mot Stationsvägen i norr.



Gavel mot Stationsvägen i öster.



Gavel mot väster.



Olika slags fönster.



Farstukvisten har 1-rutiga fönster och en ny dörr.

GÅRDSBYGGNAD



Vy från Stationsvägen mot gårdsområdet.



Gårdsbyggnadens gavel mot Stationsvägen.



Gårdsbyggnaden mot gården i väster, i förgrunden ett litet garage.

21.

| OBJEKTETS LÄGE | |
|----------------------|---------------------------------------|
| Adress | Östanåkersvägen 88 Itäpellontie 88 |
| Fastighetsbeteckning | 1-57 |

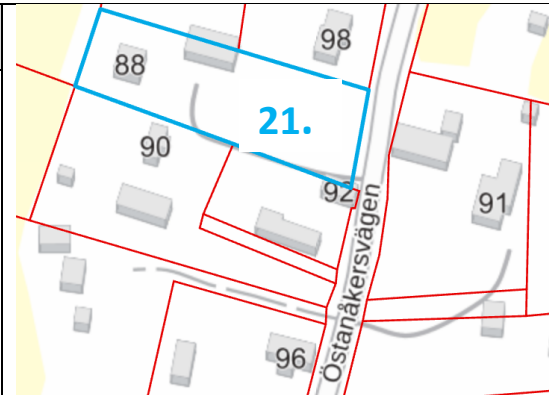
| BESKRIVNING AV GÅRDSOMRÅDET OCH NÄRMILJÖN |  |
|---|--|
| Gårdsområdet ligger väster om Östanåkersvägen längre bort från vägen. Gårdsområdet omfattar en huvudbyggnad och en gårdsbyggnad. | |

Bild: Bakgrundskarta, gränsmaterial
©LMV

| BESKRIVNING AV OBJEKTET | |
|--------------------------------|--|
| Nuvarande användning | Bostadshus |
| Planerare | |
| Tidigare användning | Bostadshus |
| Byggnadsår | 1942 |
| Antal våningar | 1½, källare |
| Sockel | Sten |
| Stommateriäl | Trä |
| Takform och -materiäl | Åstak, brunaktigt tegeltak, farstukvistens tak är svart falsad plåt. |
| Fasadfärg och -materiäl | Röd locklistpanel, vita foderbräden och skarvlistor. |
| Byggnadens skick | |
| Övrigt | Tvådelade fönster och enkla foderbräden. Källarfönstren är av glastegel. |

| BYGGNADSHISTORIA |
|---|
| Fönstren byttes vid en renovering 1968. |

| BEDÖMNING AV DEN KULTURHISTORISKA BETYDELSEN | | | | |
|---|-----------------------------|----------|---------------------------------|----------|
| Bostadshuset har formen av en kvadrat, vilket är typiskt för återuppbyggnadstiden, liksom farstukvisten och de tvådelade fönstren (typisk karaktär, representativitet). Byggnaden har bevarat sina ursprungliga drag och detaljer (fasadbeklädnad, en del fönster, ytterdörren) (autenticitet). Byggnaden ligger i landskapet kring byvägen och gårdsområdet är av betydelse som ett exempel som beskriver och ökar kunskapen om byns uppkomst (historiskt bevisvärde). | | | | |
| Det rekommenderas att bostadshuset och gårdsbyggnaden ska föras i detaljplanen med en beteckning som förpliktar att bevara kulturhistoriska värden. (sr-1). Byggnaden är belägen i det för bybilden viktiga området i norra delen av Östanåkersvägen – Stationsvägen. /sk | | | | |
| Byggnadshistoriskt värdefull | Historiskt värdefull | x | Värdefull för landskapet | x |

FOTOGRAFIER 2023



Ett par av hus från 1940-talet väster om Östanåkersvägen. Östanåkersvägen 88 till höger på bilden.



Fasad mot Östanåkersvägen i öster.



Fasad mot väster.



Gavel mot norr.



Gavel mot söder.

GÅRDSBYGGNAD



Gårdsbyggnad vid norra gränsen.

22.

| OBJEKTETS LÄGE | |
|----------------------|---------------------------------------|
| Adress | Östanåkersvägen 90 Itäpellontie 90 |
| Fastighetsbeteckning | 2-107 |

| BESKRIVNING AV GÅRDSOMRÅDET OCH NÄRMILJÖN |
|---|
| <p>Gårdsområdet ligger väster om Östanåkersvägen längre bort från vägen. Gårdsområdet omfattar en huvudbyggnad och en gårdsbyggnad.</p> |

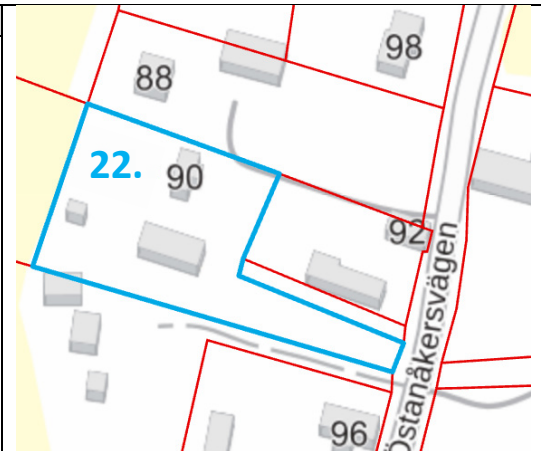


Bild: Bakgrundskarta, gränsmaterial ©LMV

| BESKRIVNING AV OBJEKTET | |
|--------------------------------|---|
| Nuvarande användning | Bostadshus |
| Planerare | |
| Tidigare användning | Bostadshus |
| Byggnadsår | 1946 |
| Antal våningar | 1½ |
| Sockel | Sten |
| Stommateriäl | Timmer |
| Takform och -materiäl | Åstak, svart profilerad plåt |
| Fasadfärg och -materiäl | Mörkröd locklistpanel, vita foderbräden |
| Byggnadens skick | |
| Övrigt | Tvådelade fönster, farstukvist i höjd med byggnaden |

| BYGGNADSHISTORIA |
|-----------------------------|
| Byggnaden har nytt plåttak. |

| BEDÖMNING AV DEN KULTURHISTORISKA BETYDELSEN | | | | | | |
|--|------------------------------|----------------------|----------------------|--------------------------|--------------------------|---|
| <p>Byggnaden företräder sen allmogestil med sin smala timrade huskropp, fullhöga farstukvist, färgsättning och fönsterindelning (typisk karaktär). Byggnaden har dock tvådelade fönster och enkla foderbräden, vilket är typiskt för återuppbyggnadsperioden. Olika konstruktioner, material och stilar som avspeglar den historia och kontinuitet som hänför sig till byggandet, byggnadsvården och byggnadens användning är synliga på byggnaden (historiska skikt). Byggnaden är belägen i anslutning till bybosättningen och har en ställning i landskapet kring bystråket. Gårdsområdet är av betydelse som ett exempel som beskriver och ökar kunskapen om byns uppkomst (historiskt bevisvärde).</p> <p>Det rekommenderas att bostadshuset och gårdsbyggnaden ska fördes i detaljplanen med en beteckning som förpliktar att bevara kulturhistoriska värden. (sr-1) Byggnaden är belägen i det för bybilden viktiga området på den norra delen av Östanåkersvägen – Stationsvägen. /sk</p> | | | | | | |
| <table border="1"> <tr> <td>Byggnadshistoriskt värdefull</td> <td>x</td> <td>Historiskt värdefull</td> <td>x</td> <td>Värdefull för landskapet</td> <td>x</td> </tr> </table> | Byggnadshistoriskt värdefull | x | Historiskt värdefull | x | Värdefull för landskapet | x |
| Byggnadshistoriskt värdefull | x | Historiskt värdefull | x | Värdefull för landskapet | x | |

FOTOGRAFIER 2023



Fasad mot öster.



Gavel mot söder.



Vy från nordost.



Vy från sydväst.

GÅRDSBYGGNAD



En gårdsbyggnad avgränsar gårdsområdet i söder.

23.

| OBJEKTETS LÄGE | |
|----------------------|---------------------------------------|
| Adress | Östanåkersvägen 92 Itäpellontie 92 |
| Fastighetsbeteckning | 2-109 |

| BESKRIVNING AV GÅRDSOMRÅDET OCH NÄRMILJÖN |
|---|
| <p>Gårdsområdet ligger längs Östanåkersvägen. Gårdsområdet omfattar ett bostadshus och en gårdsbyggnad.</p> |

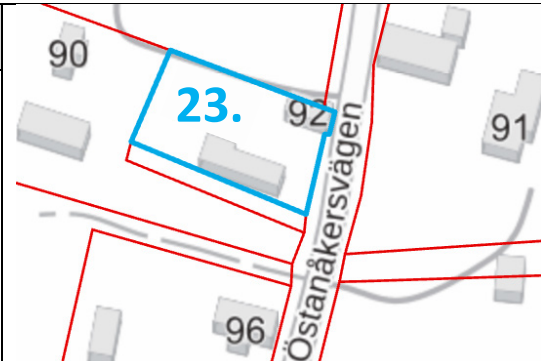


Bild: Bakgrundskarta, gränsmaterial
©LMV

| BESKRIVNING AV OBJEKTET | |
|--------------------------------|---|
| Nuvarande användning | |
| Planerare | |
| Tidigare användning | Bostadshus |
| Byggnadsår | 1862 |
| Antal våningar | 1½ |
| Sockel | Sten |
| Stommateriäl | Timmer |
| Takform och -material | Åstak, röd falsad plåt |
| Fasadfärg och -material | Ljusgul locklistpanel, liggande panel på gaveltriangelarna, vita foderbräden |
| Byggnadens skick | |
| Övrigt | 2-delade 4-rutiga fönster, röda fönsterbågar, vita foderbräden, små röda romber pryder fönsteröverstyckena. |

| BYGGNADSHISTORIA |
|---|
| Fönstren på farstukvisten har bytts ut mot 1- och 2-deladefönster, ytterdörren har fodrats. Den del av gårdsbyggnaden som ligger närmast vägen är från samma tid som byggnaden, den västra blockmurade gaveln är av senare datum. I synnerhet bostadshuset har blivit på en lägre nivå jämfört med vägytan. |

| BEDÖMNING AV DEN KULTURHISTORISKA BETYDELSEN |
|--|
| Byggnaderna i gårdsområdet är typiska för allmogetraditionen i Kust-Österbotten om man ser till formen (timrat hus med knutskallar, åstak, smal kropp) och detaljerna (locklistpanel, rutfönster) (typisk karaktär, representativitet). Byggnaden har bevarat sin ursprungliga framtoning (autenticitet) och de ändringar som gjorts på byggnaden (fönstren på farstukvisten) har medfört en tidsmässig skiktning. Gårdsbyggnadens träkonstruerade del kompletterar bostadshuset då den företräder samma tidsperiod, stil och skala. Byggnaderna bildar en balanserad helhet. Gårdsområdet har en betydande ställning i landskapet kring byvägen och är av betydelse som ett exempel som beskriver och ökar kunskapen om byns uppkomst (historiskt bevisvärde). Det rekommenderas att bostadsbyggnaden ska anvisas i detaljplanen med en beteckning som förpliktar att bevara kulturhistoriska värden. (sr-1) Byggnaden är belägen i det för bybilden viktiga området på den norra delen av Östanåkersvägen – Stationsvägen. /sk |

| | | | | | |
|------------------------------|---|----------------------|---|--------------------------|---|
| Byggnadshistoriskt värdefull | x | Historiskt värdefull | x | Värdefull för landskapet | x |
|------------------------------|---|----------------------|---|--------------------------|---|

FOTOGRAFIER 2023



Vy från Östanåkersvägen mot söder. Gårdsområdet är på högra sidan av vägen.



Fasad mot norr.



Fasad mot söder.



Gavel mot Östanåkersvägen i öster.



Gavel mot väster.

GÅRDSBYGGNAD



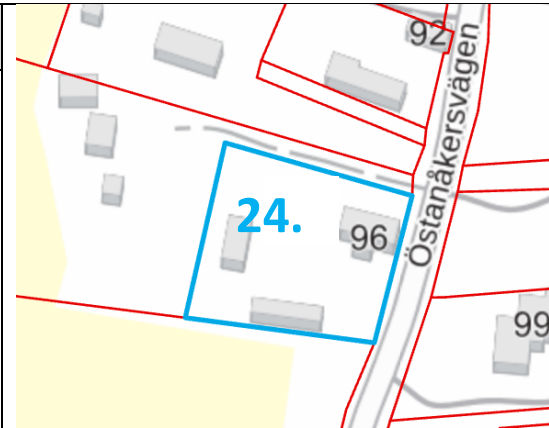
Gårdsbyggnadens gavel mot Östanåkersvägen.



Gårdsbyggnad från sydost.

24.

| OBJEKTETS LÄGE | |
|----------------------|---------------------------------------|
| Adress | Östanåkersvägen 96 Itäpellontie 96 |
| Fastighetsbeteckning | 2-57 |

| BESKRIVNING AV GÅRDSOMRÅDET OCH NÄRMILJÖN | |
|---|--|
| Gårdsområdet ligger längs Östanåkersvägen. Gårdsområdet omfattar ett bostadshus och två gårdsbyggnader. |  |
| | Bild: Bakgrundskarta, gränsmaterial ©LMV |

BESKRIVNING AV OBJEKTET

| | |
|--------------------------------|--|
| Nuvarande användning | Bostadshus |
| Planerare | |
| Tidigare användning | |
| Byggnadsår | 1800-talet |
| Antal våningar | 1½, källare |
| Sockel | Betong |
| Stommaterial | Timmer |
| Takform och -material | Åstak, svart falsad plåt |
| Fasadfärg och -material | Ljus profilerad plåt, mörkbrun stående panel på gaveltrianglarna. |
| Byggnadens skick | |
| Övrigt | 9-rutiga fönster med vita (löstagbara) spröjs, vita foderbräden, vindsfönstren har täckts, vindens gavelfönster 2-delade med bruna karmar och foderbräden. Farstukvisten har ersatts med en utbyggnad med platt tak. |

BYGGNADSHISTORIA

Bostadsbyggnaden har renoverats och utvidgats 1970. Fasaden är klädd med profilerad plåt och fönsteröppningarna har breddats. Fönstren har bytts. Den äldre gårdsbyggnaden har utvidgats

BEDÖMNING AV DEN KULTURHISTORISKA BETYDELSEN

Den timrade bostadsbyggnaden från senare hälften av 1800-talet är typisk för byggnadsstilen i Kust-Österbotten (typiskt karaktär, representativitet). Byggnadens gestalt (taknockens form och kroppen) har bevarat sina identifierbara proportioner. Byggnadens fasad har dock genomgått betydande ändringar (fasadbeklädnad, fönster har täckts över, fönsteröppningar breddats, utbyggnad med platt tak, atypisk färgsättning). Gårdsbyggnaderna är till sin skala lämpliga i förhållande till bostadshuset. Byggnadens värde ligger i att den utgör ett exempel som vittnar om byns uppkomst och ökar kunskapen (historiskt bevisvärde).

Byggnadens ursprungliga drag har inte bevarats efter ändringarna i ådan utsträckning att den skulle behöva beaktas med skyddsbezeichnung i planen.

Byggnaden är belägen i det för bybilden viktiga området i norra delen av Östanåkersvägen – Stationsvägen. /sk

| | | | |
|------------------------------|----------------------|--------------------------|---|
| Byggnadshistoriskt värdefull | Historiskt värdefull | Värdefull för landskapet | x |
|------------------------------|----------------------|--------------------------|---|

FOTOGRAFIER 2023



Fasad mot norr. Det går en låg stengårdsgård längs vägen.



Fasad mot söder.



Gavel mot väster.



Gavel mot öster.

GÅRDSBYGGNAD OCH STENGÅRDSGÅRD 2023



Det finns två gårdsbyggnader. Den närmaste byggnaden har utvidgats några årtionden tidigare mot vägen. Byggnaden bakom granhäcken är från 2000-talet.



Stengårdsgård vid vägkanten från infarten mot norr.



Stengårdsgård vid vägkanten från infarten mot söder.

25.

| OBJEKTETS LÄGE | |
|----------------------|---|
| Adress | Östanåkersvägen 105 Itäpellontie 105 |
| Fastighetsbeteckning | 9-24 |

| BESKRIVNING AV GÅRDSOMRÅDET OCH NÄRMILJÖN | |
|---|--|
| <p>Gårdsområdet ligger vid Östanåkersvägen på krönet av sluttningen längre bort från vägen. På gården finns ett gammalt bostadshus, och i norra delen av gården ett nytt bostadshus. I östra delen av gården finns en bod och en gammal gårdsbyggnad.</p> |  <p>Bild: Bakgrundskarta, gränsmaterial ©LMV</p> |

| BESKRIVNING AV OBJEKTET | |
|--|--|
| Nuvarande användning Planerare | |
| Tidigare användning | bostadshus |
| Byggnadsår | 1920 |
| Antal våningar | 1½ |
| Sockel | Sten |
| Stommateriäl | Timmer |
| Takform och -material | Åstak, grå korrugerad plåt |
| Fasadfärg och -material | Röd locklistpanel (delvis fiberskiva + ribba), farstukvisten ockragul liggande panel. |
| Byggnadens skick | |
| Övrigt | Timmerbyggnad med knutskallar, foderade knutar och ändar på mellanväggsstockarna. Farstukvist i en våning, ovanpå ytterdörren ett 3-rutigt överljusfönster, pardörrar, 2-delade rutfönster, vita bågar, fasettering på det breda överstycket. Vindsfönstren är 2-rutiga med enkla foderbräden. |

| BYGGNADSHISTORIA |
|--|
| Gårdsområdet omfattar ett nyare bostadshus från 1990-talet, de övriga byggnaderna är från första hälften av 1900-talet eller äldre. Bostadsbyggnaden har varit obebodd länge. Boden har flyttats till sin nuvarande plats. |

| BEDÖMNING AV DEN KULTURHISTORISKA BETYDELSEN |
|---|
| <p>Den timrade bostadsbyggnaden från första hälften av 1900-talet är med sina knutskallar typisk för Kust-Österbotten (typiskt karaktär, representativitet). Byggnaden har inte genomgått några större ändringar och har relativt väl bevarat gestalten och detaljerna från tidpunkten för byggandet (autenticitet).</p> <p>Gårdsområdet ligger på krönet av en sluttning vid bystråket och företräder den äldsta byggnadsbeståndet på krönet. Byggnadens värde ligger i att den utgör ett exempel som vittnar om och ökar kunskapen om byns uppkomst (historiskt bevisvärde).</p> <p>Det rekommenderas att det bostadshuset, gårdsbyggnaden och boden ska anvisas i detaljplanen med en beteckning som förpliktar att bevara och återställa kulturhistoriska värden. (sr-1) Det är möjligt att omplacera boden inom gårdsområdet till en plats som bättre stöder gårdsstrukturen.</p> <p>Gårdsområdet är beläget i ett för bybildens värdefullt område i södra delen av Östanåkersvägen. /sk</p> |

FOTOGRAFIER 2023



Vy från infarten i mot öster. Gårdsområdet ligger på krönet av en sluttning. Till vänster det nya bostadshusets gavel, i bakgrunden en avlång gårdsbyggnad, till höger det gamla bostadshuset.



Vy mot gårdsområdet från sydväst.



Gårdsområdet sett norrifrån, i förgrunden gårdsbyggnadens gavel och till höger det gamla bostadshuset.



Fasad mot norr.



Fasad mot söder.



Gavel mot öster.




Gavel mot väster.



Vindsfönster och fönster.



Stenfot i södra gaveln.



Inklädd takfot.



Fiberskiva under ribborna.

GÅRDSBYGGNAD



Avlång byggnad i östra kanten av gårdsområdet.





Bod i nordöstra delen av gårdsområdet.



Fönster med dekorativa foderbräden på den avlånga gårdsbyggnaden.

GAMLA FOTOGRAFIER



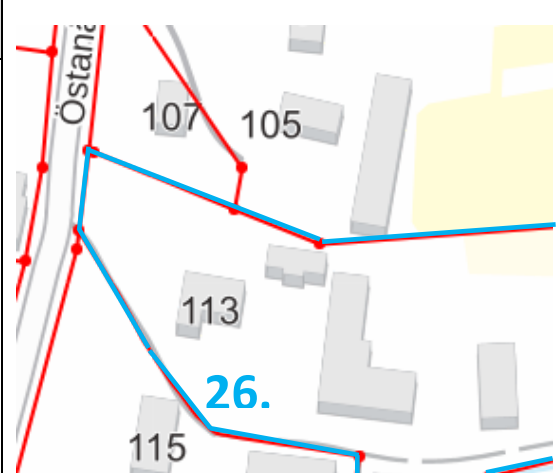
Gårdsområdet på en flygbild från 1950
(Historiska flygbilder ©LMV)



Gårdsområdet på en flygbild från 2002 (Historiska flygbilder ©LMV)

26.

| OBJEKTETS LÄGE | |
|----------------------|---|
| Adress | Östanåkersvägen 113 Itäpellontie 113 |
| Fastighetsbeteckning | 9-26 |

| BESKRIVNING AV GÅRDSOMRÅDET OCH NÄRMILJÖN | |
|---|--|
| Gårdsområdet ligger vid Östanåkersvägen på krönet av sluttningen längre bort från vägen. På gården finns ett bostadshus, en lagerbyggnad samt andra gårdsbyggnader. |  <p>Bild: Bakgrundskarta, gränsmaterial ©LMV</p> |

BESKRIVNING AV OBJEKTET 1)

| | |
|--------------------------------|---|
| Nuvarande användning | Bostadshus |
| Planerare | |
| Tidigare användning | Bostadshus |
| Byggnadsår | ca 1920 |
| Antal våningar | 1½ |
| Sockel | Sten, i utbyggnaden betong |
| Stommateriäl | Timmer, utbyggnaden har skelettkonstruktion |
| Takform och -material | Åstak, mörk tegelprofilerad plåt |
| Fasadfärg och -material | Röd lockpanel, vita foderbräden |
| Byggnadens skick | |
| Övrigt | Utbyggnad i en våning, fönstren i huvudsak 2- eller 3-delade. |

BESKRIVNING AV OBJEKTET 2)

| | |
|--------------------------------|---|
| Nuvarande användning | Förråd. |
| Planerare | |
| Tidigare användning | Förråd. |
| Byggnadsår | ca 1890 |
| Antal våningar | 1½ |
| Sockel | Sten |
| Stommateriäl | Timmer |
| Takform och -material | Åstak, tegel |
| Fasadfärg och -material | Röd locklistpanel |
| Byggnadens skick | |
| Övrigt | Farstukvist med pulpettak, 2-delad dörr, 6-rutigt överljusfönster. 2- och 3-delade rutfönster, vindfönstren är 6-rutiga. För området typisk modell på foderbrädena, där överstycket har par av romber med stavar i mitten, på sidorna låga konsoler och breddning som sträcker sig ner till tvärspröjset. |

BYGGNADSHISTORIA

Bostadsbyggnaden (1) har renoverats och utvidgats 1979-80. Fönstren, fasadbeklädnaden och takbeläggningen har bytts ut. I lagerbyggnaden (2) har man lagt till pardörrar i östra delen och på norra sidan. Gårdsbyggnaden är från samma period som bostadshusen.

BEDÖMNING AV DEN KULTURHISTORISKA BETYDELSEN

Den timrade bostadsbyggnaden (1) från första hälften av 1900-talet är typisk för byggnadsstilen i Kust-Österbotten (typiskt karaktär, representativitet). Fönstren, fasadbeklädnaden har bytts och byggnaden har utvidgats. Den fasad som syns mot vägen är dock avseende gestalt och form igenkännbar som en byggnad från första hälften av 1900-talet. Lagerbyggnaden (2) är avseende gestalt och form förenlig med traditionell allmogestil. Gårdsområdet ligger på krönet av en sluttning vid bystråket och företräder den äldsta byggnadsbeståndet på krönet. Byggnadernas värde ligger i att de utgör ett exempel som vittnar om och ökar kunskapen om byns uppkomst (historiskt bevisvärde).

Byggnadernas ursprungliga drag har inte bevarats efter ändringarna i sådan utsträckning att de skulle behöva beaktas med skyddsbezeichnung i planen. Gårdsområdet är beläget i ett för bybilden värdefullt område i södra delen av Östanåkersvägen. /s

Byggnadshistoriskt värdefull

Historiskt värdefull

Värdefull för landskapet

x

FOTOGRAFIER 2023, bostadsbyggnad 1)



Fasad mot söder.



Vy mot nordväst.



Gavel mot söder.



Fasad mot norr.

FOTOGRAFIER 2023, bostads-/lagerbyggnad 2)



Fasad mot söder.



Gavel mot väster.



Fasad mot norr.



Fönster på södra långsidan.

GÅRDSBYGGNAD



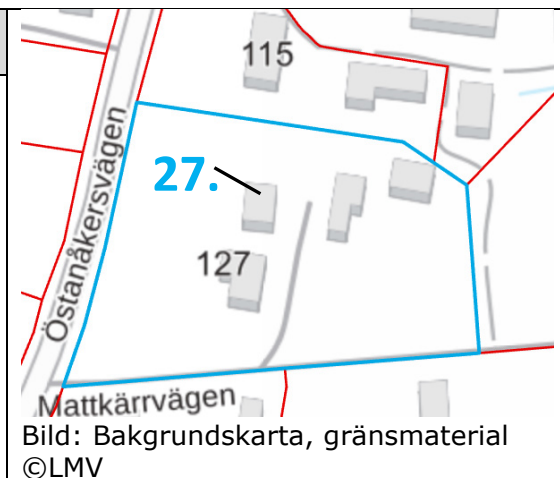
Gårdsbyggnad i östra kanten av gårdsområdet.

27.

| OBJEKTETS LÄGE | |
|----------------------|---|
| Adress | Östanåkersvägen 127 Itäpellontie 127 |
| Fastighetsbeteckning | 9-27 |

BESKRIVNING AV GÅRDSOMRÅDET OCH NÄRMILJÖN

Gårdsområdet ligger vid Östanåkersvägen på krönet av sluttningen längre bort från vägen. På gårdsplanen står två bostadshus och en gårdsbyggnad.



BESKRIVNING AV OBJEKTET

Nuvarande användning

Planerare

Tidigare användning

Byggnadsår

Antal våningar

Sockel

Stommateriäl

Takform och -material

Fasadfärg och -material

Byggnadens skick

Övrigt

Bostadshus

Kring 1930-talet

1½

Sten

Timmer

Åstak, grå korrugerad plåt, på västra långsidan en fronton som når upp till takåsen.

Röd locklistpanel, vit liggande panel på gaveltrianglarna och frontonen.

Knutskallar, fodrade knutar och ändar på mellanväggsstockarna. 2- och 3-delade rutfönster. För området typisk modell på foderbräderna, där överstycket är dekorerat med fyrkanter och stavar, på sidorna låga konsoler och breddning som sträcker sig ner till tvärspröjset. Farstukvisten har pulpettak och är beklädd med gul liggande panel. Tvådelad röd spegeldörr.

BYGGNADSHISTORIA

Ett nytt yttertak lades på byggnaden för några årtionden sedan.

BEDÖMNING AV DEN KULTURHISTORISKA BETYDELSEN

Byggnaden representerar traditionen av timmerbyggnad och är till formen, skalan, färgsättningen och fönsterindelningen typisk för bostadsbyggande under första hälften av 1900-talet (typisk karaktär). Byggnaden har bevarats med originalfönster och ursprunglig ytterdörr samt andra ursprungliga detaljer. Olika konstruktioner, material och stilar (takbeläggningen) som avspeglar den historia och kontinuitet som hänför sig till byggandet, byggnadsvården och byggnadens användning är synliga på byggnaden (historiska skikt). Byggnaden ligger i anslutning till bybosättningen och hör till det äldre byggnadsbeståndet på krönet av sluttningen. På grund av vegetationen mellan vägen och gården syns byggnaden inte ut i landskapet vid Östanåkersvägen, men den har en landskaplig betydelse i byggnadsgruppens närlandskap. Byggnadens värde ligger i att den utgör ett exempel som vittnar om och ökar kunskapen om byns uppkomst (historiskt bevisvärde).

Det rekommenderas att bostadsbyggnaden ska anvisas i detaljplanen med en beteckning som förpliktar att bevara kulturhistoriska värden. (sr-1)

Gårdsområdet är beläget i ett för bybilden värdefullt område i södra delen av Östanåkersvägen. /sk

FOTOGRAFIER 2023



Gårdsområdet sett från norr. Objekt 26 på bilden till höger, gårdsbyggnaderna till vänster.



Gavel mot norr.



Fasad mot öster.



Gavel mot söder.



Fasad mot väster.



Fönster på västra sidan.

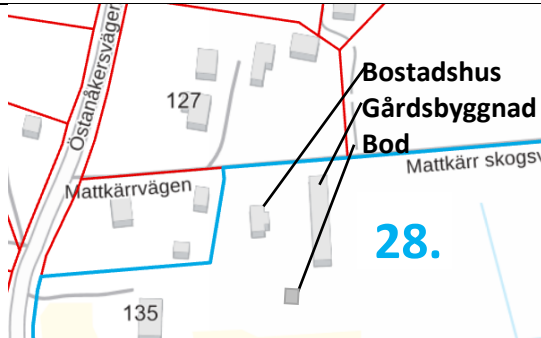
GÅRDSBYGGNAD



Vy över gårdsområdet från söder. På gårdsområdets östra kant till höger finns nyare gårdsbyggnader. I förgrunden det nyare bostadshuset.

28.

| OBJEKTETS LÄGE | |
|----------------------|---|
| Adress | Östanåkersvägen 135 (Mattkärrvägen) Itäpellontie 135 (Mattkärrvägen) |
| Fastighetsbeteckning | 13-87 |

| BESKRIVNING AV GÅRDSOMRÅDET OCH NÄRMILJÖN |  |
|---|--|
| Gårdsområdet ligger vid Mattkärr skogsväg på samma fastighet som Östanåkersvägen 135. Gårdsområdet omfattar ett bostadshus, en gårdsbyggnad och en bod. | Bild: Bakgrundskarta, gränsmaterial ©LMV |

| BESKRIVNING AV OBJEKTET | |
|--------------------------------|--|
| Nuvarande användning | - |
| Planerare | |
| Tidigare användning | Bostadshus |
| Byggnadsår | 1921 |
| Antal våningar | 1½ |
| Sockel | Sten |
| Stommateriäl | Timmer |
| Takform och -material | Åstak, svart falsad plåt |
| Fasadfärg och -material | Röd locklistpanel, på gaveltrianglarna vit liggande panel. Farstukvisten har gul stående och liggande panel. |
| Byggnadens skick | |
| Övrigt | Farstukvist med pulpettak, en fronton i höjd med kvisten ovanför dörren. Knutskallar, fodrade knutar och ändar på mellanväggsstockarna. Fönstren är 2-delade rutfönster. De övre rutorna är indelade i två delar. En del fönsterbågar är gröna, en del vita. Foderbräderna har fasetterade rektangulära dekorationer. Vindsfönstren är 2-rutiga. |

| BYGGNADSHISTORIA |
|--|
| Det har bara gjorts små ändringar i fasaden på bostadshuset. Gårdsbyggnaden är från samma tid som bostadsbyggnaden och boden är förmodligen äldre. |

| BEDÖMNING AV DEN KULTURHISTORISKA BETYDELSEN | | | | | |
|---|----------|-----------------------------|----------|---------------------------------|----------|
| Byggnaderna i gårdsområdet är typiska för allmogetraditionen i Kust-Österbotten om man ser till formen (timrat hus med knutskallar, åstak, smal kropp) och detaljerna (locklistpanel, rutfönster, farstukvist) (typisk karaktär, representativitet, autenticitet). Byggnaden har bevarat sin ursprungliga framtoning (autenticitet). Gårdsbyggnaden kompletterar bostadshuset då den företräder samma tidsperiod, stil och skala. Byggnaderna bildar en balanserad helhet. Gårdsområdet ligger i anslutning till bybosättningen och är en del av det äldre byggnadsbeståndet på krönet av sluttningen. Det har en landskaplig betydelse i byggnadsgruppens närlandskap. Gårdsområdet är av betydelse som ett exempel som beskriver och ökar kunskapen om byns uppkomst (historiskt bevisvärde). | | | | | |
| Det rekommenderas att bostadsbyggnaden ska anvisas i detaljplanen med en beteckning som förpliktar att bevara kulturhistoriska värden. (sr-1). För gårdsbyggnaden och boden rekommenderas beteckningen om att kulturhistoriska värden ska bevaras och återställas (sr-2) | | | | | |
| Gårdsområdet är beläget i ett för bybilden värdefullt område i södra delen av Östanåkersvägen. /sk | | | | | |
| Byggnadshistoriskt värdefull | x | Historiskt värdefull | x | Värdefull för landskapet | x |

FOTOGRAFIER 2023



Vy över gårdsområdet från sydväst.



Fasad mot öster.



Fasad mot väster.



Vy från sydväst.



Fönster på västra sidan.

GÅRDSBYGGNAD



Gårdsbyggnad och bod.

29.

| OBJEKTETS LÄGE | |
|----------------------|---|
| Adress | Östanåkersvägen 131 Itäpellontie 131 |
| Fastighetsbeteckning | 13-99 |

| BESKRIVNING AV GÅRDSOMRÅDET OCH NÄRMILJÖN |
|--|
| <p>Gårdsområdet ligger längs Östanåkersvägen och Mattkärrsvägen. Gårdsområdet omfattar ett bostadshus, en gårdsbyggnad och en bod.</p> |

Bild: Bakgrundskarta, gränsmaterial ©LMV

| BESKRIVNING AV OBJEKTET | |
|--------------------------------|---|
| Nuvarande användning | Bostadshus |
| Planerare | |
| Tidigare användning | |
| Byggnadsår | 2009 |
| Antal våningar | 1½ |
| Sockel | Sten |
| Stommateriäl | Timmer |
| Takform och -material | Åstak, rött tegel |
| Fasadfärg och -material | Mörkröd locklistpanel, foderade vita knutskallar och ändar av mellanväggsstockar. |
| Byggnadens skick | |
| Övrigt | Fönstren är 2-delade och 6-rutiga, vindsfönstren 4-rutiga, vita fönsterbågar och foderbräden. Gul pardörr, överljusfönster. |

| BYGGNADSHISTORIA |
|---|
| Bostadshusets stockstomme är från Munsala. Kilstenarna är lokala. För gårdsbyggnaderna har man använt återvunnet timmer bl.a. från Soini. Byggnaderna är i övrigt nya. På byggplatsen har det funnits byggnader så sent som på 1950-talet, därefter har byggplatsen tömts innan de nuvarande byggnaderna uppfördes. |

| BEDÖMNING AV DEN KULTURHISTORISKA BETYDELSEN | | | | |
|--|----------------------|--------------------------|---|--|
| Byggnaderna är nya och har ännu inte något kulturhistoriskt värde som bör beaktas i planläggningen. Bostadsbyggnaden är belägen på en synlig plats i landskapet och den har uppförts på traditionellt vis. | | | | |
| Gårdsområdet är beläget i ett för bybilden värdefullt område i södra delen av Östanåkersvägen. /s | | | | |
| Byggnadshistoriskt värdefull | Historiskt värdefull | Värdefull för landskapet | x | |

FOTOGRAFIER 2023




Gårdsområdet sett från Östanåkersvägen i väster.



Gavel mot norr.



Gavel mot söder.



Fasad mot öster.



Vy från nordväst.

GÅRDSBYGGNADER



Bastu.



Gårdsbyggnad.

GAMLA FOTOGRAFIER



I mitten av 1900-talet fanns det byggnader på byggplatsen. Utdrag ur en flygbild från 1951 (Historiska flygbilder ©LMV).



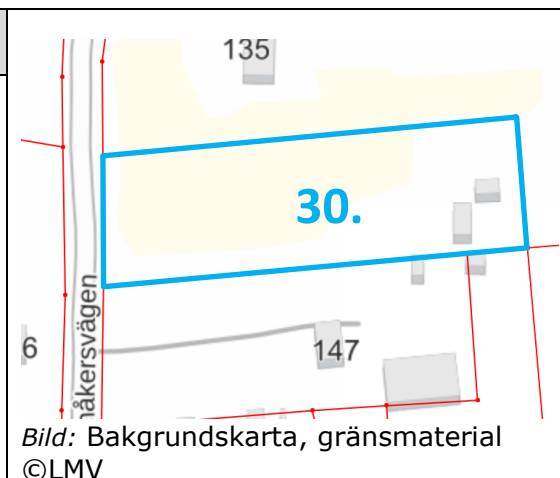
På flygbilden från 2002 syns de tidigare byggnaderna inte längre. (Historiska flygbilder ©LMV).

30.

| OBJEKTETS LÄGE | |
|----------------------|---|
| Adress | Östanåkersvägen ca 145 Itäpellontie n. 145 |
| Fastighetsbeteckning | 13-110 |

BESKRIVNING AV GÅRDSOMRÅDET OCH NÄRMILJÖN

Det gamla lilla bostadshuset med gårdsbyggnad är belägna längre bort från Östanåkersvägen på krönet av en sluttning i skogskanten.



BESKRIVNING AV OBJEKTET

| | |
|--------------------------------|--|
| Nuvarande användning | Tomt |
| Planerare | |
| Tidigare användning | Bostadshus |
| Byggnadsår | omkring decennieskiftet 1800–1900 |
| Antal våningar | 1 |
| Sockel | |
| Stommateriäl | Timmer |
| Takform och -material | Åstak, tak av ljus falsad plåt |
| Fasadfärg och -material | Röd locklistpanel |
| Byggnadens skick | |
| Övrigt | Släta knutar, hörnbrädena och mellanväggsstockarnas ändar är vita. Fönstren är 2- och 3-delade rutfönster. För området typisk modell på foderbrädena, där överstycket har stavar i mitten, romber, och på sidorna låga konsoler och breddning som sträcker sig ner till tvärspröjset. Vindsfönstren är 2-rutiga, längs östra taksägget en takeräna av trä. Dekorativa avslut på takstolarna. Öppen verande med valmat tak. |

BYGGNADSHISTORIA

Bara obetydliga ändringar har gjorts på byggnaden. På vissa ställen har fasadbeklädnad avlägsnats, uppenbarligen för att kontrollera skicket på stockstommen. Den träbeklädda gårdsbyggnaden är från samma period som bostadsbyggnader.

BEDÖMNING AV DEN KULTURHISTORISKA BETYDELSEN

Huvudbyggnaden är ett mindre bostadshus som företräder allmogestilen i Kust-Österbotten. Den har en form (smal stomme i stock, åstak) och detaljer (rödmylleröd locklistpanel, rutfönster) som är typiska för decennieskiftet 1800–1900 (typisk karaktär, representativitet, autenticitet). På östra långsidan har en sällsynt takeräna i trä bevarats (raritet). Byggnaden har bevarat sin ursprungliga exteriör och detaljerna på den (autenticitet). Gårdsbyggnaden kompletterar bostadshuset då den företräder samma tidsperiod, stil och skala. Byggnaderna bildar en balanserad helhet. Gårdsområdet ligger vid en skogskant på krönet av en sluttning längre bort från vägen. Gårdsområdet utgör vittnesbörd om en historisk händelse eller företeelse och ökar kunskapen om händelsen eller företeelsen (historiskt bevisvärde). Byggnaderna har en landskapsmässig betydelse i byvägens bakgrundslandskap.

Det rekommenderas att bostadsbyggnaden ska anvisas i detaljplanen med en beteckning som förpliktar att bevara kulturhistoriska värden. (sr-1)
Gårdsområdet är beläget i ett för bybilden värdefullt område i södra delen av Östanåkersvägen. /sk

Byggnadshistoriskt värdefull

x

Historiskt värdefull

x

Värdefull för landskapet

x

FOTOGRAFIER 2023



Gårdsområdet ligger i en skogskant och den gamla bostadsbyggnaden framträder i bakgrundslandskapet.



Gårdsområdet från nordväst.



Fasad mot väster.



Fasad mot öster.



Vy från sydost.



Gavel mot norr.



Takrädda i trä på östra långsidan.



Takrännen i trä och dekorativa avslut på takstolarna.



Takrännen från sidan.



Fönster på västra långsidan.

GÅRDSBYGGNAD



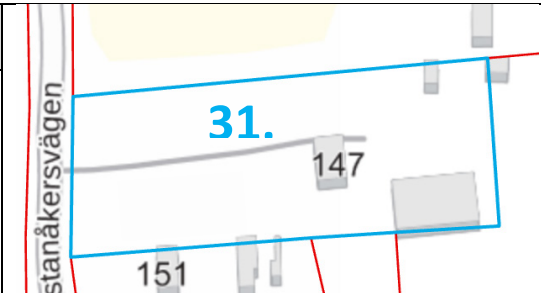
Gårdsbyggnaden från söder.



Gårdsbyggnaden från nordväst.

31.

| OBJEKTETS LÄGE | |
|----------------------|---|
| Adress | Östanåkersvägen 147 Itäpellontie 147 |
| Fastighetsbeteckning | 13-31 |

| BESKRIVNING AV GÅRDSOMRÅDET OCH NÄRMILJÖN | |
|--|--|
| Gårdsområdet ligger längs Östanåkersvägen. Närmast vägen står bostadshuset och i de bakre delarna av gårdsplanen finns det byggnader som knyter an till företagsverksamhet samt mindre gårdsbyggnader. |  <p>Bild: Bakgrundskarta, gränsmaterial ©LMV</p> |

BESKRIVNING AV OBJEKTET

| | |
|--------------------------------|--|
| Nuvarande användning | Bostadshus |
| Planerare | |
| Tidigare användning | Bostadshus |
| Byggnadsår | 1948 |
| Antal våningar | 1½ |
| Sockel | Sten, betong |
| Stommateriäl | |
| Takform och -material | Åstak, svart profilerad plåt |
| Fasadfärg och -material | Röd lockpanel. |
| Byggnadens skick | |
| Övrigt | I södra gaveln ett burspråk i en våning, på västra sidan en balkong och en kvist, på östra sidan en öppen veranda och en ingång. |

BYGGNADSHISTORIA

Byggnaden har renoverats (extra värmeisolering, fönstren har bytts, fasadbeklädnaden har förnyats och byggnaden utvidgats 1991).

BEDÖMNING AV DEN KULTURHISTORISKA BETYDELSEN

Byggnadens ursprungliga drag har inte bevarats vid ändringsarbetena. Byggnaden har inte ett sådant byggnadshistoriskt, historiskt eller landskapligt värde att den bör beaktas i planen med skyddsbezeichnung.

För stengårdsgården rekommenderas beteckningen/ s
Gårdsområdet är beläget i ett för bybilden värdefullt område i södra delen av Östanåkersvägen. /sk

| | | |
|------------------------------|----------------------|--------------------------|
| Byggnadshistoriskt värdefull | Historiskt värdefull | Värdefull för landskapet |
|------------------------------|----------------------|--------------------------|

FOTOGRAFIER 2023



Fasaden från Östanåkersvägen i väster.



Fasad mot öster.



Vy från sydväst.



Gavel från norr.

GÅRDSBYGGNADER OCH STENGÅRDSGÅRD



Hall i sydöstra delen av gårdsområdet.




Små gårdsbyggnader vid norra gränsen.



Stengårdsgård vid södra gränsen.

32.

| OBJEKTETS LÄGE | |
|----------------------|---|
| Adress | Östanåkersvägen 151 Itäpellontie 151 |
| Fastighetsbeteckning | 13-13 |

| BESKRIVNING AV GÅRDSOMRÅDET OCH NÄRMILJÖN | |
|---|--|
| Gårdsområdet ligger längs Östanåkersvägen. Gårdsområdet omfattar en huvudbyggnad och en ekonomibyggnad. |  <p>Bild: Bakgrundskarta, gränsmaterial ©LMV</p> |

BESKRIVNING AV OBJEKTET

| | |
|--------------------------------|---|
| Nuvarande användning | Bostadshus |
| Planerare | |
| Tidigare användning | Bostadshus |
| Byggnadsår | 1925 |
| Antal våningar | 1½ |
| Sockel | Sten |
| Stommateriäl | Timmer |
| Takform och -material | Åstak, svart falsad plåt |
| Fasadfärg och -material | Röd locklistpanel, på gaveltrianglarna vit liggande panel, på kvisten gul liggande/stående panel, skarvlist nedanför fönstret. |
| Byggnadens skick | |
| Övrigt | Fronton på västra sidan, farstukvisten har pulpettak och ovanpå en fronton med samma höjd. Fönstren är 2-delade och 4-rutiga, en del fönster är 2-delade. Vindsfönstren är 2-rutiga. Foderbräderna är breda och släta, ovanför fönstret en smal list. |

BYGGNADSHISTORIA

Fönster och ytterdörrar har bytts. Gårdsbyggnaden är från samma period som bostadshuset. Längs fastighetens norra gräns går två stengårdsgårdar i samma riktning.

BEDÖMNING AV DEN KULTURHISTORISKA BETYDELSEN

Byggnaderna i gårdsområdet är typiska för allmogetraditionen i Kust-Österbotten om man ser till formen (timmerbyggnad med smal kropp, åstak) och detaljerna (locklistpanel, rutfönster) (typisk karaktär, representativitet, autenticitet). Byggnaden har bevarat sin ursprungliga framtoning (autenticitet). Gårdsbyggnaden kompletterar bostadshuset då den företräder samma tidsperiod, stil och skala. Byggnaderna bildar en balanserad helhet. Gårdsområdet ligger i närheten av bystråket och har en viktig ställning i landskapet. Gårdsområdets är av betydelse som ett exempel som beskriver och ökar kunskapen om byns uppkomst (historiskt bevisvärde).

Det rekommenderas att bostadshuset och gårdsbyggnaden ska förses i detaljplanen med en beteckning som förpliktar att bevara kulturhistoriska värden. (sr-1)
För stengårdsgården rekommenderas beteckningen/ s
Gårdsområdet är beläget i ett för bybilden värdefullt område i södra delen av Östanåkersvägen. /s

| | | | | | |
|------------------------------|---|----------------------|---|--------------------------|---|
| Byggnadshistoriskt värdefull | x | Historiskt värdefull | x | Värdefull för landskapet | x |
|------------------------------|---|----------------------|---|--------------------------|---|

FOTOGRAFIER 2023



Vy mot gårdsområdet från Östanåkersvägen i nordväst.



Gårdsområdet sett från norr.



Fasade mot Östanåkersvägen i väster.



Fasad mot öster.



Gavel mot söder.



Gavel mot norr.



Fönster på norra gaveln.

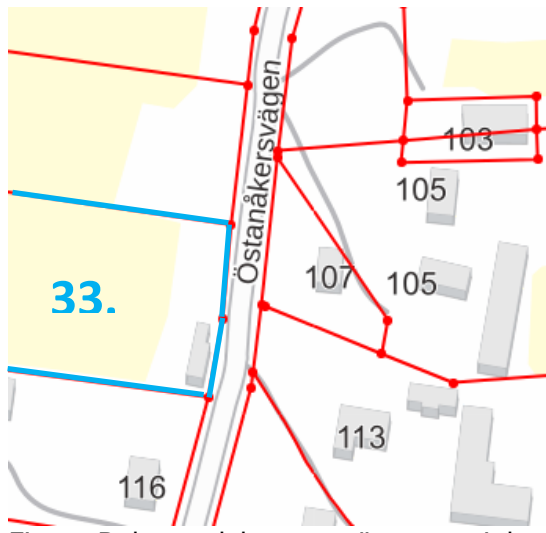
GÅRDSBYGGNAD OCH STENGÄRDSGÅRD 2023



Tvådelad stengärdsgård på gårdsplanens norra gräns, gårdsbyggnad i bakgrunden.

33.

| OBJEKTETS LÄGE | |
|----------------------|---|
| Adress | Östanåkersvägen ca 112 Itäpellontie n. 112 |
| Fastighetsbeteckning | 9-26 |

| BESKRIVNING AV GÅRDSOMRÅDET OCH NÄRMILJÖN | |
|---|---|
| Byggnaden ligger vid Östanåkersvägen. |  <p>Figur: Bakgrundskarta, gränsmaterial ©LMV</p> |

BESKRIVNING AV OBJEKTET

| | |
|--------------------------------|---|
| Nuvarande användning | Tomt |
| Planerare | |
| Tidigare användning | Bostadshus |
| Byggnadsår | Ungefär senare hälften av 1800-talet |
| Antal våningar | 1½ |
| Sockel | Sten |
| Stommateriäl | |
| Takform och -material | Åstak, ljus korrugerad plåt |
| Fasadfärg och -material | Röd locklistpanel |
| Byggnadens skick | |
| Övrigt | Delvis med knutskallar, fodrade knutskallar och ändar på mellanväggsstockarna. 2-delade rutfönster. Tvådelad ytterdörr, fönstren på farstukvisten övertäckta. |

BYGGNADSHISTORIA

Byggnaden har olika gamla fönster och foderbräden. I norra ändan av byggnaden har en tillbyggnad/utvidgning gjorts för årtionden sedan. Taket är belagt med plåt.

BEDÖMNING AV DEN KULTURHISTORISKA BETYDELSEN

Den gamla bostadsbyggnaden är en typisk mindre byggnad uppförd enligt allmogetraditionen i Kust-Österbotten om man ser till formen (timmerbyggnad med knutskallar, åstak, smal kropp) och detaljerna (locklistpanel, rutfönster) (typisk karaktär, representativitet, autenticitet). Byggnaden har bevarat sin ursprungliga framtoning (autenticitet) och de ändringar som gjorts på byggnaden (ändringarna i fönstren) har medfört en tidsmässig skiktning. Byggnaden ligger vid bystråket och har en viktig ställning i landskapet som ett exempel som vittnar om och ökar kunskapen om byns uppkomst (historiskt bevisvärde).

Det rekommenderas att byggnaden ska flyttas till en ny plats där det är möjligt att bevara den, och att reparationer och ändringar på byggnaden ska vara sådana att de bevarar och återställer byggnadens kulturhistoriska värde.

| | | | | | |
|------------------------------|---|----------------------|---|--------------------------|---|
| Byggnadshistoriskt värdefull | x | Historiskt värdefull | x | Värdefull för landskapet | x |
|------------------------------|---|----------------------|---|--------------------------|---|

FOTOGRAFIER 2023



Byggnaden syns i slutningen på andra sidan av Östanåkersvägen.



Gavel mot söder.



Gavel mot norr.



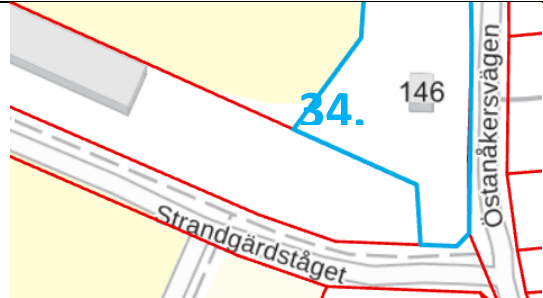
Farstukvist.



Byggnaden i landskapet bakom åkrarna.

34.

| OBJEKTETS LÄGE | |
|----------------------|---|
| Adress | Östanåkersvägen 146 Itäpellontie 146 |
| Fastighetsbeteckning | 13-106 |

| BESKRIVNING AV GÅRDSOMRÅDET OCH NÄRMILJÖN | |
|---|--|
| Byggnaden ligger vid Östanåkersvägen. |  <p>Bild: Bakgrundskarta, gränsmaterial ©LMV</p> |

| BESKRIVNING AV OBJEKTET | |
|-------------------------|--|
| Nuvarande användning | - |
| Planerare | - |
| Tidigare användning | Bostadshus |
| Byggnadsår | 1958 |
| Antal våningar | 1½ |
| Sockel | Sten |
| Stommateriäl | - |
| Takform och -material | Åstak, rödaktig korrugerad plåt |
| Fasadfärg och -material | Ljus, gulaktig stående panel. |
| Byggnadens skick | - |
| Övrigt | 2-delade fönster, smala gröna foderbräden. |

| BYGGNADSHISTORIA | |
|--|--|
| En del fönster rhar bytts till nya i samma stil. | |

| BEDÖMNING AV DEN KULTURHISTORISKA BETYDELSEN | |
|--|--|
| Bostadsbyggnaden representerar det enkla, låga byggandet under återuppbyggnadsperioden om man ser till formen och detaljerna (kvadratformig, tvådelade fönster). Byggnaden har bevarat sina ursprungliga drag (autenticitet) och de ändringar som gjorts på byggnaden (fönstren) har medfört en tidsmässig skiktning. Byggnaden har inte ett sådant byggnadshistoriskt, historiskt eller landskapligt värde att den bör beaktas i planen med skyddsbeteckning. Det rekommenderas att de reparationer och ändringar som görs på byggnaden ska bevara och återställa dess kulturhistoriska värden. | |

| | | | | |
|------------------------------|---|----------------------|--|--------------------------|
| Byggnadshistoriskt värdefull | x | Historiskt värdefull | | Värdefull för landskapet |
|------------------------------|---|----------------------|--|--------------------------|

FOTOGRAFIER 2023



Byggnaden syns i åkerlandskapet kring Närpes å från söder. Byggnaden är till höger på bilden.



Gavel mot norr.



Fasad mot väster.



Gavel mot söder.



Fasad mot Östanåkersvägen i öster.