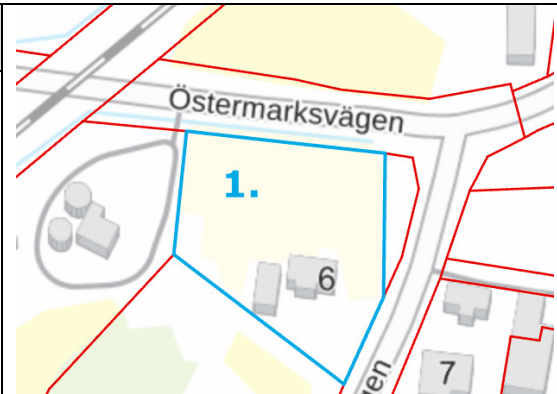


Närpes, detaljplan för Östanåker och Skälgan, byggnadsinventering, 13.10.2023, gransk. 10.6.2026
 Inventerare Tanja Tarkkanen, Ramboll
 Preliminär värdering 13.10.2023 Tanja Tarkkanen, Niina Uusi-Seppä.

1.

OBJEKTETS LÄGE	
Adress	Östanåkersvägen 6 Itäpellontie 6
Fastighetsbeteckning	19-58

BESKRIVNING AV GÅRDSOMRÅDET OCH NÄRMILJÖN	
Gårdsområdet ligger på en synlig plats i hörnet av Östermarksvägen och Östanåkersvägen. På gårdsplanen står ett bostadshus och en gårdsbyggnad.	 <p>Bild: Bakgrundskarta, gränsmaterial ©LMV</p>

BESKRIVNING AV OBJEKTET	
Nuvarande användning	
Planerare	
Tidigare användning	Bostadshus
Byggnadsår	1942
Antal våningar	1½
Sockel	Sten
Stommaterial	Timmer
Takform och -material	Åstak, tak av ljus falsad plåt
Fasadfärg och -material	Ljus gulaktig locklistpanel, vita foderbräden
Byggnadens skick	
Övrigt	Knutskallar, foderade knutskallar och ändar på mellanväggsstockarna. 2-delade fönster. För området typisk modell på foderbrädena, där överstycket har fyrkantiga dekorationer och låga konsoler på sidorna som sträcker sig ner till tvärspröjset.

BYGGNADSHISTORIA
Bostaden har utvidgats senare i östra gaveln. Gårdsbyggnaden har uppförts år 1953. Gårdsbyggnaden, som har timmerkonstruktion och fasad av stående panel, har senare fått tak av korrugerad plåt.

BEDÖMNING AV DEN KULTURHISTORISKA BETYDELSEN
Byggnaderna i gårdsområdet är typiska för allmogetraditionen i Kust-Österbotten om man ser till formen (timrat hus med knutskallar, åstak, smal kropp) och detaljerna (locklistpanel, rutfönster) (typisk karaktär, representativitet, autenticitet). Byggnaden har bevarat sin ursprungliga framtoning (autenticitet) och de ändringar som gjorts på byggnaden (utvidgningen) har medfört en tidsmässig skiktning. Gårdsbyggnaden kompletterar bostadshuset då den företräder samma tidsperiod, stil och skala. Byggnaderna bildar en balanserad helhet. Gårdsområdet ligger vid ett

bystråk och har en viktig ställning i landskapet. Gårdsområdet är av betydelse som ett exempel som beskriver och ökar kunskapen om byns uppkomst (historiskt bevisvärde).

Det rekommenderas att bostadshuset och gårdsbyggnaden ska föras i detaljplanen med en beteckning som förpliktar att bevara kulturhistoriska värden, sr-1. Byggnaden är belägen i det för bybilden viktiga området i norra delen av Östanåkersvägen – Stationsvägen. /sk

Byggnadshistoriskt värdefull	x	Historiskt värdefull	x	Värdefull för landskapet	x
------------------------------	---	----------------------	---	--------------------------	---

FOTOGRAFIER 2023



Gårdsområdet sett från Östanåkersvägen i sydost.



Gårdsområdet sett från Östanåkersvägen i sydost.



Gavel mot Östanåkersvägen i söder.



Gavel mot väster.



Fasad i riktning mot Östermarksvägen i norr.



Fasad mot söder.



De tvådelade fyrrutiga fönstren är fodrade i allmogeklassisk stil.



Fönstret ovanför kvisten.

GÅRDSBYGGNAD



Gårdsbyggnaden sedd från öster.



Gårdsbyggnadens gavel mot norr.

GAMLA FOTOGRAFIER



Gårdsområdet på en flygbild från 1951 (Historiska flygbilder ©LMV). Byggnaden är kortare än i dag. Längs vägen finns ett andra gårdsområde.



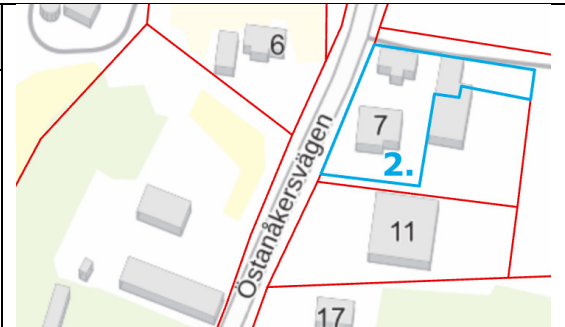
På sockenkartan från 1930-talet syns gårdsområdet inte ännu (Finna).



På en flygbild från 2002 har byggnaden förlängts österut. (Historiska flygbilder ©LMV).

2.

OBJEKTETS LÄGE	
Objektets adress	Östanåkersvägen 7 Itäpellontie 7
Fastighetsbeteckning	5-111

BESKRIVNING AV GÅRDSOMRÅDET OCH NÄRMILJÖN	
Gårdsområdet ligger längs Östanåkersvägen. I norra kanten gränsar gårdsområdet till en infartsväg. Det gamla bostadshuset står vid infartsvägen och det nyare bostadshuset i riktning med Östanåkersvägen. Gårdsbyggnaden fördelar sig över två fastigheter.	<i>Bild: Bakgrundskarta, gränsmaterial ©LMV</i>

BESKRIVNING AV OBJEKTET	
Nuvarande användning	Tomt
Planerare	
Tidigare användning	Bostadshus
Byggnadsår	1800-talet
Antal våningar	1½
Sockel	Sten
Stommateriäl	Timmer
Takform och -material	Åstak, tak av ljus falsad plåt
Fasadfärg och -material	Röd locklistpanel, vita foderbräden
Byggnadens skick	En del av fönstren är trasiga,
Övrigt	Västra gaveln har knutskallar, fodrade knutskallar och ändar på mellanväggsstockarna. 2-delade fönster. För området typisk modell på foderbrädena, där överstycket har raka fyrkantiga dekorationer med stavar i mitten, låga konsoler på sidorna sträcker sig ner till tvärspröjset. Kvisten är lika hög som byggnaden.

BYGGNADSHISTORIA
Den äldre bostadsbyggnaden är troligen uppförd i slutet av 1800-talet. Byggnaden har stått obebyggd längre. Den nyare bostadsbyggnaden i gårdsområdet är från omkring 1960-talet och den utvidgades med flygel med platt tak på 1970-talet. Den gamla delen av gårdsbyggnaden står bredvid det gamla bostadshuset. Gårdsbyggnaden har en stor, nyare utbyggnad.

BEDÖMNING AV DEN KULTURHISTORISKA BETYDELSEN
Bostadsbyggnaden från senare hälften av 1800-talet har en smal kropp av timmer, åstak och rödmyllefasader, och den är typisk för byggnadsstilen i Kust-Österbotten (typiskt karaktär, representativitet). Byggnaden har inte genomgått några större ändringar och har relativt väl bevarat gestalten och detaljerna från tidpunkten för byggandet (autenticitet). Byggnaden står vid ett bystråk och har en viktig ställning i landskapet. Gårdsområdet är av betydelse som ett exempel som beskriver och ökar kunskapen om byns uppkomst (historiskt bevisvärde).

Det rekommenderas att bostadsbyggnaden ska förses i detaljplanen med en beteckning som förpliktar att bevara kulturhistoriska värden. (sr-1)

Byggnaden är belägen i det för bybilden viktiga området på den norra delen av Östanåkersvägen – Stationsvägen. (/sk)

Byggnadshistoriskt värdefull	x	Historiskt värdefull	x	Värdefull för landskapet	x
------------------------------	---	----------------------	---	--------------------------	---

FOTOGRAFIER 2023



Gårdsområdet sett från Östanåkersvägen i väster.



Vy från infarten.



Fasad mot norr.



Fasad mot söder.



De tvådelade fyrrutiga fönstren är foderade i allmogeklassisk stil.



På den fullhöga farstukvisten har fönstren och dörröverstycket enhetliga foderbräden.



Den nyare bostadsbyggnaden från väst.



Den nyare bostadsbyggnaden från nordväst.

GÅRDSBYGGNAD



Den nyare gårdsbyggnaden på den andra fastigheten har uppförts vägg i vägg med den gamla gårdsbyggnaden.

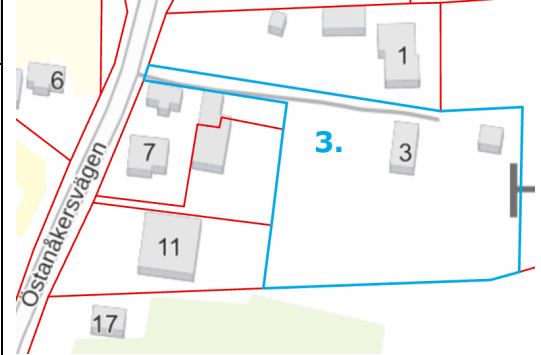
GAMLA FOTOGRAFIER



På flygbilden från 1951 har det nyare bostadshuset inne ännu uppförts och det finns flera gårdsbyggnader (Historiska flygbilder ©LMV).

3.

OBJEKTETS LÄGE	
Objektets adress	Östanåkersvägen 3 Itäpellontie 3
Fastighetsbeteckning	5-102

BESKRIVNING AV GÅRDSOMRÅDET OCH NÄRMILJÖN
<p>I slutet av uppfarten från Östanåkersvägen står en bostadsbyggnad med gårdsbyggnader.</p>  <p>Bild: Bakgrundskarta, gränsmaterial ©LMV</p>

BESKRIVNING AV OBJEKTET

Nuvarande användning	Bostadshus
Planerare	
Tidigare användning	
Byggnadsår	1927
Antal våningar	1½
Sockel	
Stommateriäl	Timmer
Takform och -materiäl	Åstak, svart profilerad plåt
Fasadfärg och -materiäl	Röd locklistpanel, vita foderbräden. Kvist och gaveltrianglar i gul, liggande panel.
Byggnadens skick	
Övrigt	Knutskallar, fodrade knutskallar och ändar på mellanväggsstockarna. I huvudsak tvådelade fönsterrutor, nya fönster. Farstukvist i en våning med pulpettak.

BYGGNADSHISTORIA

På 2000-talet har fasaden renoverats och altaner byggts vid södra gaveln och farstukvisten. Gårdsbyggnaderna har uppförts senare.

BEDÖMNING AV DEN KULTURHISTORISKA BETYDELSEN

Byggnaden representerar traditionen med timrade hus i allmogestil med typisk smal kropp, färgsättning och fönsterindelning (typisk karaktär). Vid fasadrenoveringen har ytbeklädnaden och fönstren bytts ut. Olika konstruktioner, material och stilar som avspeglar den historia och kontinuitet som hänför sig till byggandet, byggnadsvården och byggnadens användning är synliga på byggnaden (historiska skikt). Gårdsområdet är av betydelse som ett exempel som beskriver och ökar kunskapen om byns uppkomst (historiskt bevisvärde).

Det rekommenderas att bostadsbyggnaden i detaljplanen ska fördes med beteckningen som förpliktar att bevara kulturhistoriska värden. (sr-1)

Byggnaden är belägen i det för bybilden viktiga området på den norra delen av Östanåkersvägen – Stationsvägen. (/sk)

Byggnadshistoriskt värdefull	Historiskt värdefull	x	Värdefull för landskapet	x
------------------------------	----------------------	---	--------------------------	---

FOTOGRAFIER 2023



Vy från infarten i nordväst.



Fasad mot väster.



Fasad mot öster.



Gavel mot söder. Terrassen är under uppbyggnad.



Gavel mot norr.



Olika fönster.

GÅRDSBYGGNADER




Gårdsbyggnaderna ligger i östra delen av gården vid skogskanten.

GAMLA FOTOGRAFIER



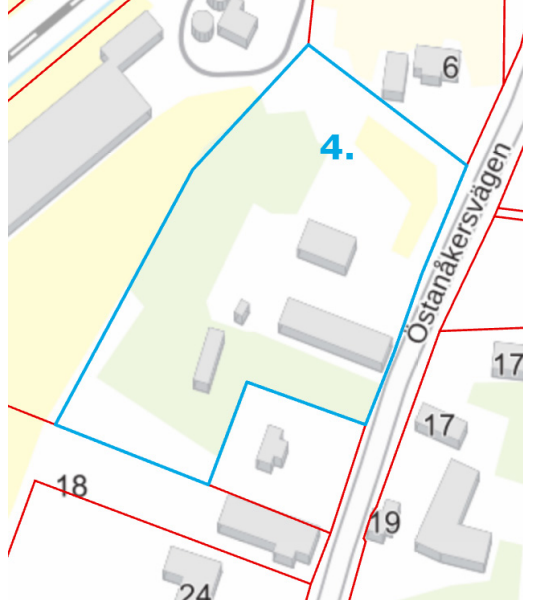
Gårdsplanen på en flygbild från 1950
(Historiska flygbilder ©LMV).



Gårdsplanen på en flygbild från 2015
(Historiska flygbilder ©LMV).

4.

OBJEKTETS LÄGE	
Adress	Östanåkersvägen 14 Itäpellontie 14
Fastighetsbeteckning	8-20

BESKRIVNING AV GÅRDSOMRÅDET OCH NÄRMILJÖN	
Gårdsområdet ligger längs Östanåkersvägen. Gårdsområdet består av ett bostadshus, en stor ladugård och två mindre gårdsbyggnader.	

BESKRIVNING AV OBJEKTET	
Nuvarande användning	
Planerare	
Tidigare användning	Bostadshus
Byggnadsår	1850-talet
Antal våningar	2
Sockel	
Stommateriäl	Timmer
Takform och -material	Åstak, ljus falsad plåt
Fasadfärg och -material	Röd locklistpanel, vita foderbräden. Vit bred liggande panel på gaveltriangelarna, takfot med vita profilerade underlagsbräden
Byggnadens skick	
Övrigt	Släta knutar, fodrade hörn och ändrar på mellanväggsstockarna. Tvådelat fönster.

BYGGNADSHISTORIA
Bostadsbyggnaden är till skalan ett stort stockhus i allmogestil. Ändringar har gjorts på den och bl.a. när den renoverades och fönstren byttes ut 1946. Stenfoten är fodrad med betong. På gårdsområdet finns en stor stenladugård från 1890. Västra gaveln av ladugården har en träbeklädd del. I den nuvarande detaljplanen har stenladugården beteckningen sr-1. En plantskola har drivits på fastigheten sedan 1950-talet.

BEDÖMNING AV DEN KULTURHISTORISKA BETYDELSEN
Bostadshuset är en för Österbotten typisk gård: timmerkonstruktion, smal kropp, byggnadstradition i allmogestil med rödmylleröda fasader, två våningar (timmerbyggnad, åstak, smal kropp) och detaljer (locklistpanel, fönsterindelning, inklädd takfot, ljus gaveltriangel) (typisk karaktär, representativitet, autenticitet). Byggnaden har bevarat sin ursprungliga framtoning (autenticitet) och de ändringar som gjorts på byggnaden (fönsterbyten och farstukvist) har medfört en tidsmässig skiktning. Gårdsbyggnaden kompletterar bostadshuset då den företräder samma tidsperiod, stil och skala. Stenladugården är ett mer sällsynt exempel på stora ekonomibyggnader i området, och tillsammans bildar byggnaderna en balanserad helhet. Gårdsområdet är av betydelse som ett exempel som beskriver och ökar kunskapen om byns uppkomst (historiskt bevisvärde).

Det rekommenderas att bostadsbyggnaden och stenladugården ska förSES i detaljplanen med en beteckning som förpliktar att bevara kulturhistoriska värden. (sr-1).

För stengårdsgården rekommenderas beteckningen/ s

Byggnaden är belägen i det för bybilden viktiga området i norra delen av Östanåkersvägen – Stationsvägen. (/sk)

Byggnadshistoriskt värdefull	x	Historiskt värdefull	x	Värdefull för landskapet	x
------------------------------	---	----------------------	---	--------------------------	---

FOTOGRAFIER 2023



Gårdsområdet sett från Östanåkersvägen. Vägen kantas av en stengårdsgård.



Fasad mot söder.



Gavel mot väster.



Gavel mot öster.



Fasad mot norr.



Tvådelade fönster och enkla foderbräden.



Farstukvist.



Stenfoten är klädd med betong.



Gaveltrianglarna är klädda med bred panel och takfotslinjen försedd med lister.



Takfotspanelen och listen är profilerade.

STENLADUGÅRD OCH STENGÄRDSGÅRD



Stenladugårdens gavel, en stengårdsgård tar över.



Vy från Östanåkersvägen i sydost.



Byggnadsåret 1890 i gaveln på stenladugården.



Västra gaveln av ladugården är klädd i panel, ovan fotograferad från norr och nedan från söder.

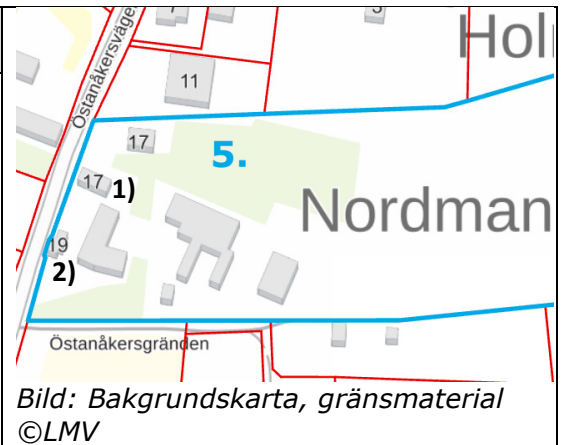
GAMLA FOTOGRAFIER



Gårdsområdet på flygbilder från 1950, 2002 och 2021. (Historiska flygbilder ©LMV). Det har inte skett några större förändringar i bygnadsbeståndet, men växtligheten har ökat. (Historiska flygbilder ©LMV).

5.

OBJEKTETS LÄGE	
Objektets adress	Östanåkersvägen 17 Itäpellontie 17
Fastighetsbeteckning	5-134

BESKRIVNING AV GÅRDSOMRÅDET OCH NÄRMILJÖN	
Gårdsområdet ligger längs Östanåkersvägen. På gården finns det två bostadshus och gårdsbyggnader, av vilka de nyare ligger i östra delarna.	

BESKRIVNING AV OBJEKTET, 1) Gamla bostadsbyggnaden	
Nuvarande användning	Bostadshus
Planerare	
Tidigare användning	Bostadshus
Byggnadsår	1852
Antal våningar	1½
Sockel	Sten
Stommateriäl	Timmer
Takform och -materiäl	Åstak, tegel
Fasadfärg och -materiäl	Röd locklistpanel, vita foderbräden
Byggnadens skick	
Övrigt	Släta knutar, 2-delade fönster. För området typisk modell på foderbrädena, där överstycket har raka fyrkantiga dekorationer med stavar i mitten, låga konsoler på sidorna sträcker sig ner till tvärspröjset.

BESKRIVNING AV OBJEKTET 2) Nyare bostadsbyggnaden	
Nuvarande användning	Bostadshus
Planerare	
Tidigare användning	Bostadshus
Byggnadsår	1933
Antal våningar	1½
Sockel	Sten, i utbyggnaden betong
Stommateriäl	Timmer, utbyggnaden har skelettstruktur
Takform och -materiäl	Åstak, svart falsad plåt
Fasadfärg och -materiäl	Röd locklistpanel, vita foderbräden
Byggnadens skick	
Övrigt	Släta knutar, fodrade hörn och ändar på mellanväggsstockarna. För området allmän modell på foderbrädena, där överstycket har raka fyrkantiga dekorationer med stavar i mitten, på sidorna låga konsoler och breddning som sträcker sig ner till tvärspröjset.

BYGGNADSHISTORIA

Den äldre bostadsbyggnaden (1) har renoverats 1967 och 1988. I samband med renoveringarna har bl.a. fönstren bytts ut och värmeisolering lagts till. Den nyare bostadsbyggnaden (2) har renoverats 1962 och 2002. I samband med renoveringarna har huset fått en utbyggnad i ett plan och fönster och en dörr har bytts. Närmast bostadsbyggnaderna står en gårdsbyggnad från början av 1900-talet.

BEDÖMNING AV DEN KULTURHISTORISKA BETYDELSEN

Den äldre bostadsbyggnaden (1) företräder allmogestil med sin smala timrade huskropp, färgsättning och fönsterindelning (typisk karaktär). Vid fasadrenoveringen har fönstren bytts ut. Olika konstruktioner, material och stilar som avspeglar den historia och kontinuitet som hänför sig till byggandet, byggnadsvården och byggnadens användning är synliga på byggnaden (historiska skikt).

Den nyare bostadsbyggnaden (2) representerar bostadsbyggande i allmogestil i mindre skala. Enligt byggsättet under första hälften av 1900-talet har huset en fullhög kvist och den äldre delen har rutfönster. Olika konstruktioner (utbyggnaden, ändringarna på fönstren), material och stilar som avspeglar den historia och kontinuitet som hänför sig till byggandet, byggnadsvården och byggnadens användning är synliga på byggnaden (historiska skikt).

Den gamla gårdsbyggnaden kompletterar bostadshuset då den företräder samma tidsperiod, stil och skala. Byggnaderna bildar en balanserad helhet.

Gårdsområdet ligger vid ett bystråk och har en viktig ställning i landskapet. Gårdsområdet är av betydelse som ett exempel som beskriver och ökar kunskapen om byns uppkomst (historiskt bevisvärde).

Det rekommenderas att bostadsbyggnaden (1) ska förses i detaljplanen med en beteckning som förpliktar att bevara kulturhistoriska värden. (sr-1)

Det rekommenderas att bostadsbyggnaden (2) ska förses i detaljplanen med en beteckning som förpliktar att bevara och återställa kulturhistoriska värden. (sr-2)

För gårdsbyggnaden rekommenderas en beteckning som gör det möjligt att bevara och reparera byggnaden eller att ersätta den med en ny byggnad i motsvarande skala och form, där de material som används lämpar sig för det traditionella gårdsområdets framtoning. (s)

Gårdsområdet är beläget i det för bybilden viktiga området i norra delen av Östanåkersvägen – Stationsvägen. /sk

Byggnadshistoriskt värdefull	x	Historiskt värdefull	x	Värdefull för landskapet	x
------------------------------	---	----------------------	---	--------------------------	---

FOTOGRAFIER 2023



Gårdsområdet från Östanåkersvägen i norr, i förgrunden den äldre bostadsbyggnadens (1) gavel mot vägen, och längre bort den nyare byggnadens (2) fasad mot vägen.

BOSTADSBYGGNAD 1



Vy från Östanåkersvägen i söder.



Fasad mot söder.



Fasad mot norr.



Gavel mot väster.



Gavel mot öster.



6-rutiga fönster.

BOSTADSBYGGNAD 2



Fasad mot Östanåkersvägen i väster.



Gavel mot norr.



Gavel mot söder.



Fasad mot öster.

GÅRDSBYGGNAD




Den gamla gårdsbyggnaden fotograferad från söder.



Gårdsbyggnaden sedd från gårdsplanen i väster.

6.

OBJEKTETS LÄGE	
Objektets adress	Östanåkersvägen 18 Itäpellontie 18
Fastighetsbeteckning	8-12, 8-48

BESKRIVNING AV GÅRDSOMRÅDET OCH NÄRMILJÖN	
Gårdsområdet ligger längs Östanåkersvägen. På gårdsplanen står ett bostadshus och på grannfastigheten en låg gårdsbyggnad.	 <p>Bild: Bakgrundskarta, gränsmaterial ©LMV</p>

BESKRIVNING AV OBJEKTET	
Nuvarande användning	Bostadshus
Planerare	
Tidigare användning	Bostadshus
Byggnadsår	1900
Antal våningar	1½
Sockel	Sten
Stommateriäl	Timmer
Takform och -material	Åstak, svart profilerad plåt
Fasadfärg och -material	Röd locklistpanel, vita foderbräden. Röd liggande panel på farstukvisten.
Byggnadens skick	
Övrigt	Släta hörn, fönstren på första våningen är 2-delade, kvisten har 6-rutiga fönster, vindfönstren är antagligen i original; på sidorna 2-rutiga och på södra fasaden ett 2-delat 4-rutigt fönster. Enkla foderbräden. Överljusfönster ovanför pardörren. Kvisten har valmat tak, ovanpå ingången en fronton i höjd med kvisten.

BYGGNADSHISTORIA

Byggnaden har renoverats 1950 och 1988.

BEDÖMNING AV DEN KULTURHISTORISKA BETYDELSEN

Byggnaden representerar traditionen med timrade hus i allmogestil med typisk smal kropp, färgsättning, fönsterindelning och en för området typisk farstukvist (typisk karaktär). Vid fasadrenoveringen har ytbeklädnaden och fönstren bytts ut. Olika konstruktioner, material och stilar som avspeglar den historia och kontinuitet som hänför sig till byggandet, byggnadsvården och byggnadens användning är synliga på byggnaden (historiska skikt). Gårdsområdet är av betydelse som ett exempel som beskriver och ökar kunskapen om byns uppkomst (historiskt bevisvärde).

Det rekommenderas att bostadshuset och gårdsbyggnaden ska fördes i detaljplanen med en beteckning som förpliktar att bevara kulturhistoriska värden. (sr-1)
Byggnaden är belägen i det för bybilden viktiga området på den norra delen av Östanåkersvägen – Stationsvägen. /sk

Byggnadshistoriskt värdefull	x	Historiskt värdefull	x	Värdefull för landskapet	x
------------------------------	---	----------------------	---	--------------------------	---

FOTOGRAFIER 2023



Gårdsområdet sett från Östanåkersvägen i öster.



Vy från sydväst.



Fasad mot öster.



Fasad mot väster.



Gavel mot norr.



Gavel mot söder.

GÅRDSBYGGNAD



Gårdsbyggnad på den angränsande fastigheten.

7.

OBJEKTETS LÄGE	
Objektets adress	Östanåkersvägen 29 Itäpellontie 29
Fastighetsbeteckning	5-83

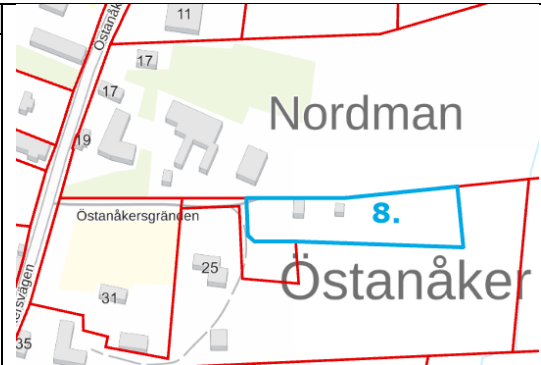
BESKRIVNING AV GÅRDSOMRÅDET OCH NÄRMILJÖN	
Gårdsområdet ligger i skogskanten i ändan av Östanåkersvägen. Gårdsområdet omfattar en huvudbyggnad och en gårdsbyggnad.	

Bild: Bakgrundskarta, gränsmaterial ©LMV

BESKRIVNING AV OBJEKTET	
Nuvarande användning	Bostadshus
Planerare	
Tidigare användning	
Byggnadsår	1940
Antal våningar	1½
Sockel	Sten
Stommateriäl	
Takform och -material	Åstak, brun falsad plåt
Fasadfärg och -material	Röd locklistpanel, vita foderbräden, gul farstukvist.
Byggnadens skick	
Övrigt	Släta knutar, foderbräden. 2-delade 4-rutorsfönster, enkelt dekorerade foderbräden. Farstukvisten har pulpettak med fronton i höjd med kvisten ovanpå ingången.

BYGGNADSHISTORIA
Byggnaden reparerats år 1985.

BEDÖMNING AV DEN KULTURHISTORISKA BETYDELSEN
Byggnaden är ett traditionellt litet hus på landsbygden med mycket smal kropp, ett för regionen typiskt dekorativt element (fronton) på farstukvisten, traditionell färgsättning och fönsterindelning (typisk karaktär). Gårdsområdet ligger i utkanten av en skog och har en kompletterande ställning i bylandskapet. Gårdsområdet är av betydelse som ett exempel som beskriver och ökar kunskapen om byns uppkomst (historiskt bevisvärde).

Det rekommenderas att bostadsbyggnaden ska fördes i detaljplanen med en beteckning som förpliktar att bevara kulturhistoriska värden. (sr-1)
Byggnaden är belägen i det för bybilden viktiga området på den norra delen av Östanåkersvägen – Stationsvägen. /s

Byggnadshistoriskt värdefull	x	Historiskt värdefull	x	Värdefull för landskapet	x
------------------------------	---	----------------------	---	--------------------------	---

FOTOGRAFIER 2023



Fasad mot väster.



Fasad mot öster.



Byggnaden från söder.



Gavel från norr.

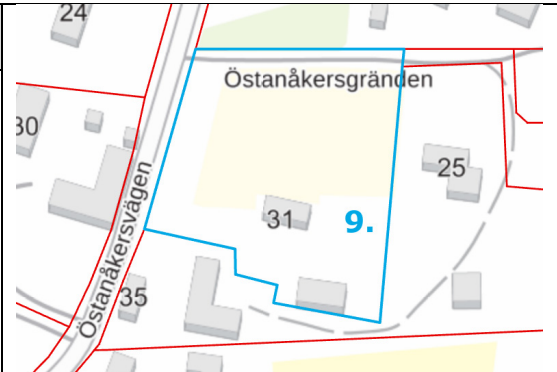
GÅRDSBYGGNAD



I östra delen av gårdsområdet finns en liten gårdsbyggnad.

8.

OBJEKTETS LÄGE	
Objektets adress	Östanåkersvägen 31 Itäpellontie 31
Fastighetsbeteckning	5-47

BESKRIVNING AV GÅRDSOMRÅDET OCH NÄRMILJÖN	
Gårdsområdet ligger vid Östanåkersvägen längre bort från vägen. På gårdsplanen står ett bostadshus och en gårdsbyggnad.	 <p>Bild: Bakgrundskarta, gränsmaterial ©LMV</p>

BESKRIVNING AV OBJEKTET

Nuvarande användning	Bostadshus
Planerare	
Tidigare användning	
Byggnadsår	1939
Antal våningar	1½
Sockel	Sten
Stommateriäl	
Takform och -materiäl	Åstak, svart profilerad plåt
Fasadfärg och -materiäl	Brun profilplåt, vita hörnskivor.
Byggnadens skick	
Övrigt	Fönster, 2- och 3-delade rutfönster med korskarmar, vita bågar och vita enkla foderbräden. Farstukvisten med valmat tak och fronton i höjd med kvisten ovanpå ingången.

BYGGNADSHISTORIA

Byggnaden har renoverats åren 1963 och 1979. Fasadbeklädnaden har förnyats. Gårdsbyggnaden är från samma period som bostadshuset.

BEDÖMNING AV DEN KULTURHISTORISKA BETYDELSEN

Byggnaden representerar byggtraditionen i allmogestil med en för perioden form och fönsterindelning (typisk karaktär). Den nuvarande fasadbeklädnaden från några årtionden tillbaka företräder snarare nyare hallbyggnader på landsbygden om man ser till materialet. Gårdsbyggnaden kompletterar bostadshuset då den företräder samma tidsperiod, stil och skala. Byggnaderna bildar en balanserad helhet. Gårdsområdet är av betydelse som ett exempel som beskriver och ökar kunskapen om byns uppkomst (historiskt bevisvärde).

Det rekommenderas att bostadshuset och gårdsbyggnaden ska förses i detaljplanen med en beteckning som förpliktar att bevara och återställa kulturhistoriska värden. (sr-2)

Byggnaden är belägen i det för bybilden viktiga området på den norra delen av Östanåkersvägen – Stationsvägen. /sk

Byggnadshistoriskt värdefull	Historiskt värdefull	x	Värdefull för landskapet	x
------------------------------	----------------------	---	--------------------------	---

FOTOGRAFIER 2023



Fasad mot norr.



Fasad mot söder.



Gavel mot Östanåkersvägen i väster.



Gavel mot öster.

GÅRDSBYGGNAD



Gårdsbyggnaden från norra sidan.

9.

OBJEKTETS LÄGE	
Objektets adress	Östanåkersvägen 35 Itäpellontie 35
Fastighetsbeteckning	5-34

BESKRIVNING AV GÅRDSOMRÅDET OCH NÄRMILJÖN
<p>Gårdsområdet ligger längs Östanåkersvägen. Den omfattar en huvudbyggnad och en gårdsbyggnad.</p>

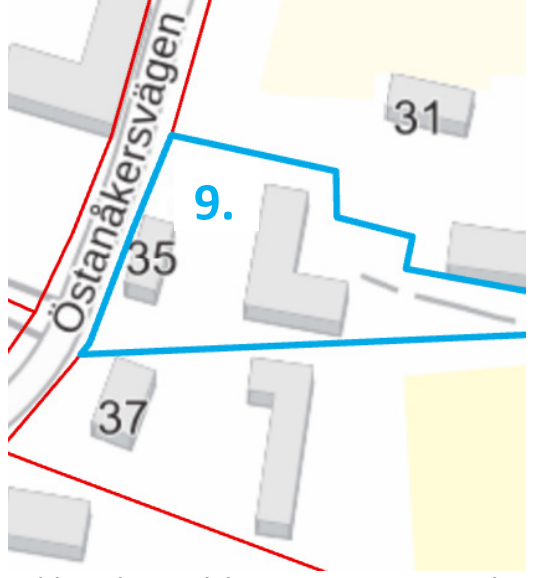


Bild: Bakgrundskarta, gränsmaterial ©LMV

BESKRIVNING AV OBJEKTET	
Nuvarande användning	Bostadshus
Planerare	
Tidigare användning	
Byggnadsår	1926
Antal våningar	1½
Sockel	Sten
Stommateriäl	Timmer
Takform och -materiäl	Åstak, röd falsad plåt
Fasadfärg och -materiäl	Röd och gul profilplåt, gula hörnskivor
Byggnadens skick	
Övrigt	Kvist med valmat tak, breddade fönsteröppningar, vita bågar och foderbräden

BYGGNADSHISTORIA
Bostadsbyggnaden har renoverats åren 1963, 1994 och 2004.

BEDÖMNING AV DEN KULTURHISTORISKA BETYDELSEN
<p>Byggnaden representerar byggtraditionen i allmogestil med en för perioden form och fönsterindelning (typisk karaktär). Den nuvarande fasadbeklädnaden från några årtionden tillbaka företräder snarare nyare hallbyggnader på landsbygden om man ser till materialet. De breddade fönsteröppningarna är en stil från senare hälften av 1900-talet. Gårdsbyggnaden kompletterar bostadshuset då den företräder samma tidsperiod, stil och skala. Byggnaderna bildar en balanserad helhet. Gårdsområdet ligger vid ett bystråk och har en viktig ställning i landskapet. Gårdsområdet är av betydelse som ett exempel som beskriver och ökar kunskapen om byns uppkomst (historiskt bevisvärde).</p> <p>Det rekommenderas att bostadshuset och gårdsbyggnaden ska förSES i detaljplanen med en beteckning som förpliktar att bevara och återställa kulturhistoriska värden. (sr-2)</p> <p>Byggnaden är belägen i det för bybilden viktiga området på den norra delen av Östanåkersvägen – Stationsvägen. /sk</p>

Byggnadshistoriskt värdefull	Historiskt värdefull	x	Värdefull för landskapet	x
------------------------------	----------------------	---	--------------------------	---

FOTOGRAFIER 2023



Vy från sydväst.



Gavel mot söder.



Gavel mot norr.



Vy från nordost.



Fasad mot Östanåkersvägen i väster.

GÅRDSBYGGNAD 2023



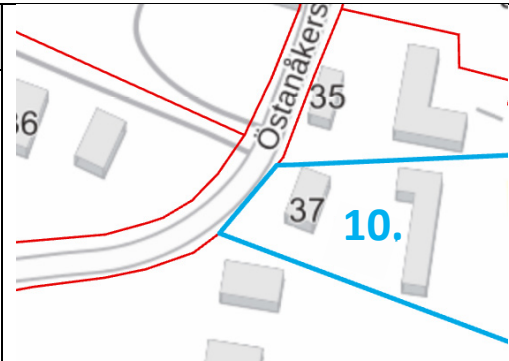
Gårdsbyggnad från väster.



Gårdsbyggnaden från söder.

10.

OBJEKTETS LÄGE	
Objektets adress	Östanåkersvägen 37 Itäpellontie 37
Fastighetsbeteckning	4-30

BESKRIVNING AV GÅRDSOMRÅDET OCH NÄRMILJÖN	
Gårdsområdet ligger längs Östanåkersvägen. Gårdsområdet omfattar en huvudbyggnad och en ekonomibygnad.	<p>Bild: Bakgrundskarta, gränsmaterial ©LMV</p>

BESKRIVNING AV OBJEKTET	
Nuvarande användning	Bostadshus
Planerare	
Tidigare användning	Bostadshus
Byggnadsår	1928
Antal våningar	1½
Sockel	Sten
Stommateriäl	Timmer
Takform och -material	Åstak, svart profilerad plåt
Fasadfärg och -material	Gräddvit locklistpanel, vita enkla foderbräden.
Byggnadens skick	
Övrigt	Knutskallar, fodrade. Farstukvisten har ändrats, balkong på södra gaveln. Fönsteröppningarna har breddats.

BYGGNADSHISTORIA
Bostadsbyggnaden har renoverats och byggts ut år 1973. Gårdsbyggnaden är från samma period som bostadshuset.

BEDÖMNING AV DEN KULTURHISTORISKA BETYDELSEN
Byggnaden representerar byggtraditionen i allmogestil med en för perioden form och fönsterindelning (typisk karaktär). Den nuvarande fasadbeklädnaden från några årtionden tillbaka, balkongen och de breddade fönsteröppningarna är stilmässigt från senare hälften av 1900-talet. Gårdsbyggnaden kompletterar bostadshuset då den företräder samma tidsperiod, stil och skala. Byggnaderna bildar en balanserad helhet. Gårdsområdet ligger vid ett bystråk och har en viktig ställning i landskapet. Gårdsområdet är av betydelse som ett exempel som beskriver och ökar kunskapen om byns uppkomst (historiskt bevisvärde).

Byggnadens ursprungliga drag har inte bevarats efter ändringarna i sådan utsträckning att den skulle behöva förses med skyddsbezeichnung i planen. Byggnaden är belägen i det för bybilden viktiga området i norra delen av Östanåkersvägen – Stationsvägen. /sk

Byggnadshistoriskt värdefull	Historiskt värdefull	Värdefull för landskapet	x
------------------------------	----------------------	--------------------------	---

FOTOGRAFIER 2023



Byggnadsgruppen från Östanåkersvägen i sydväst.



Fasad från öster.



Vy från sydväst.



Gavel mot norr.

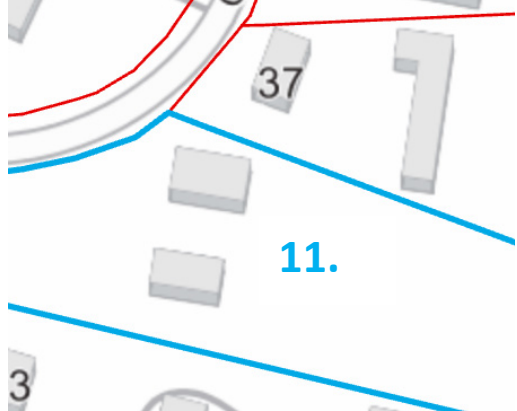
GÅRDSBYGGNAD 2023



Gårdsbyggnad.

11.

OBJEKTETS LÄGE	
Objektets adress	Östanåkersvägen 39 Itäpellontie 39
Fastighetsbeteckning	4-80

BESKRIVNING AV GÅRDSOMRÅDET OCH NÄRMILJÖN	
Gårdsområdet ligger längs Östanåkersvägen. På gårdsplanen står ett bostadshus och en gårdsbyggnad.	<i>Bild: Bakgrundskarta, gränsmaterial ©LMV</i>

BESKRIVNING AV OBJEKTET	
Nuvarande användning	Tomt
Planerare	
Tidigare användning	Bostadshus
Byggnadsår	1901
Antal våningar	1½
Sockel	Sten
Stommateriäl	Timmer
Takform och -material	Åstak, falsad plåt
Fasadfärg och -material	Röd locklistpanel, vita foderbräden. 2-delade rutfönster, låga 2-rutiga vindsfönster.
Byggnadens skick	
Övrigt	Knutskallar, fodrade knutar och ändar på mellanväggsstockarna.

BYGGNADSHISTORIA
Bara få ändringar har gjorts på byggnaden.

BEDÖMNING AV DEN KULTURHISTORISKA BETYDELSEN					
Bostadshuset är en för Österbotten typisk gård: timmerkonstruktion, byggnadstradition i allmogestil med rödmylleröda fasader (knutskallar, åstak, smal kropp) och detaljer (locklistpanel, fönsterindelning, ljus gaveltriangel) (typisk karaktär, representativitet, autenticitet). Byggnaden har bevarat sin ursprungliga framtoning och detaljer (autenticitet) och de ändringar som gjorts på byggnaden (farstukvisten) har medfört en tidsmässig skiktning. Gårdsbyggnaden kompletterar bostadshuset då den företräder samma tidsperiod, stil och skala. Gårdsområdet är av betydelse som ett exempel som beskriver och ökar kunskapen om byns uppkomst (historiskt bevisvärde). Gårdsområdet ligger vid ett bystråk och har en viktig ställning i landskapet.					
Det rekommenderas att bostadsbyggnaden i detaljplanen ska förseas med beteckningen som förpliktar att bevara kulturhistoriska värden. (sr-1). Det rekommenderas att växtligheten avlägsnas i närheten av byggnaden.					
Byggnaden är belägen i det för bybilden viktiga området i norra delen av Östanåkersvägen – Stationsvägen. /sk					
Byggnadshistoriskt värdefull	x	Historiskt värdefull	x	Värdefull för landskapet	x

FOTOGRAFIER 2023



Från norra Österåkersvägen syns huvudbyggnaden på avstånd och den har en avgörande ställning i det väglandskap som består av byggnader från samma period, uppförda enligt samma byggnadstradition och i samma skala. Vägen svänger framför byggnaden mot de öppna åkrarna och byns natur blir öppnare och vyerna längre.



Gårdsområdet från söder.



Gårdsområdet från väster lägre ner från Östanåkersvägen. Byggnaderna döljs av växtlighet.



Fasad mot från Östanåkersvägen i norr.



Fasad mot söder. Gårdsområdet har länge varit obebott.



Gavel mot öster.



Vy från nordväst.



Fönsterramarna har höga överstycken.

GÅRDSBYGGNAD 2023



Gårdsbyggnad i riktning med huvudbyggnaden.



Rasade gårdsbyggnader i östra delen av gårdsplanen.

GAMLA FOTOGRAFIER



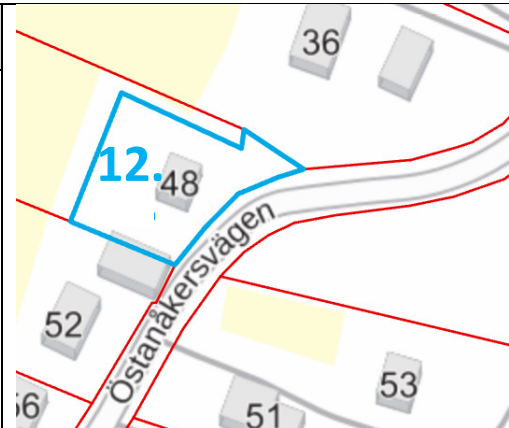
Gårdsområdet på en flygbild från 1950 (Historiska flygbilder ©LMV). Vid utkanterna av fastigheten finns flera små byggnader utöver den nuvarande bostadsbyggnaden och gårdsbyggnaden.



Gårdsområdet på en flygbild från 2002 (Historiska flygbilder ©LMV). De små gårdsbyggnaderna vid fastighetens södra gräns har försvunnit och i stället har det tillkommit en större byggnad längre mot mitten av skiftet.

12.

OBJEKTETS LÄGE	
Objektets adress	Östanåkersvägen 48 Itäpellontie 48
Fastighetsbeteckning	4-43

BESKRIVNING AV GÅRDSOMRÅDET OCH NÄRMILJÖN	
Bostadsbyggnaden ligger i en sluttning längs Östanåkersvägen.	 <p>Bild: Bakgrundskarta, gränsmaterial ©LMV</p>

BESKRIVNING AV OBJEKTET	
Nuvarande användning	Bostadshus
Planerare	
Tidigare användning	
Byggnadsår	1950
Antal våningar	1½
Sockel	Betong
Stommateriäl	Trä
Takform och -material	Åstak, svart profilerad plåt.
Fasadfärg och -material	Mintgrön locklistpanel, vita foderbräden
Byggnadens skick	
Övrigt	2-delade fönster, vita fönsterramar och foderbräden. Vindsfönstren är 2-rutiga. Fodrad takfot. Farstukvist på västra sidan.

BYGGNADSHISTORIA
Byggnaden reparerats år 2002. På västra sidan har man byggt en ingång i anslutning till altanen.

BEDÖMNING AV DEN KULTURHISTORISKA BETYDELSEN
Bostadshuset har formen av en kvadrat, vilket är typiskt för återuppbyggnadstiden, liksom glasverandan och de tvådelade fönstren (typisk karaktär, representativitet). Byggnaden har bevarat sina ursprungliga drag och detaljer (fasadbeklädnad, fönster, ytterdörrarna, inklädnad av takfot) (autenticitet). Byggnadens exteriör har genomgått ändringar, som det nya taket och dörröppningen. Byggnaden är av betydelse som ett exempel som beskriver och ökar kunskapen om byns uppkomst (historiskt bevisvärde).

Det rekommenderas att bostadsbyggnaden ska fördes i detaljplanen med en beteckning som förpliktar att bevara och återställa kulturhistoriska värden. (sr-2).
Byggnaden är belägen i det för bybilden viktiga området i norra delen av Östanåkersvägen – Stationsvägen. (/sk)

Byggnadshistoriskt värdefull	x	Historiskt värdefull	x	Värdefull för landskapet	x
------------------------------	---	----------------------	---	--------------------------	---

FOTOGRAFIER 2023



Bostadsbyggnaden är belägen i landskapet kring Östanåkersvägen, i en krok där vägen vänder neråt. Den sluter vyerna men bakom byggnaden ser man långt.



Vy från Östanåkersvägen i sydost.



Fasad mot öster.



Vy från nordväst.



Vy från sydväst.



Gavel mot norr.



Gavel mot söder.



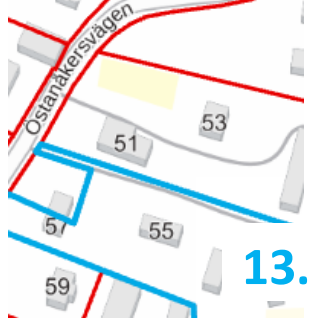
Detalj vid takfoten.



Ingång till källaren och farstukvist.

13.

OBJEKTETS LÄGE	
Objektets adress	Östanåkersvägen 55 Itäpellontie 55
Fastighetsbeteckning	2-70

BESKRIVNING AV GÅRDSOMRÅDET OCH NÄRMILJÖN	
Gårdsområdet ligger vid Östanåkersvägen längre bort från vägen. Gårdsområdet omfattar en huvudbyggnad och två gårdsbyggnader.	<p>Bild: Bakgrundskarta, gränsmaterial ©LMV</p>

BESKRIVNING AV OBJEKTET	
Nuvarande användning	Bostadshus
Planerare	
Tidigare användning	Bostadshus
Byggnadsår	1800-talet
Antal våningar	1½
Sockel	Sten
Stommateriäl	Timmer
Takform och -materiäl	Åstak, brunt tegel
Fasadfärg och -materiäl	Röd locklistpanel, vita foderbräden
Byggnadens skick	
Övrigt	Knutskallar, fodrade knutskallar och ändar på mellanväggsstockarna. Gul farstukvist med valmat tak. 2-delade 4-rutiga fönster, 2-rutiga vindsfönster.

BYGGNADSHISTORIA
Gårdsområdet har bevarats i årtionden med bara smärre ändringar och de reparationer och ändringar som gjorts på huset har inte avsevärt förändrat dess exteriör och framtoning.

BEDÖMNING AV DEN KULTURHISTORISKA BETYDELSEN
Den timrade bostadsbyggnaden från senare hälften av 1800-talet är typisk för byggnadsstilen i Kust-Österbotten (typiskt karaktär, representativitet). Byggnaden har inte genomgått några större ändringar och har relativt väl bevarat gestalten och detaljerna från tidpunkten för byggandet (autenticitet). De ändringar som gjorts på byggnaden har medfört en tidsmässig skiktning. Gårdsbyggnaden kompletterar bostadshuset då den företräder samma tidsperiod, stil och skala. Byggnaderna bildar en balanserad helhet. Gårdsområdet ligger på en synlig plats i bylandskapet. Gårdsområdet är av betydelse som ett exempel som beskriver och ökar kunskapen om byns uppkomst (historiskt bevisvärde).

Det rekommenderas att bostadshuset och gårdsbyggnaden ska fördes i detaljplanen med en beteckning som förpliktar att bevara kulturhistoriska värden. (sr-1)					
Gårdsområdet är beläget i det för bybilden viktiga området i norra delen av Östanåkersvägen – Stationsvägen. /sk					
Byggnadshistoriskt värdefull	x	Historiskt värdefull	x	Värdefull för landskapet	x

FOTOGRAFIER 2023



Gårdskretsen i mitten på bilden, sedd från Östanåkersvägen i norr.



Fasad mot norr.



Fasad mot söder.



Gavel mot öster.



Gavel mot väster.



Fönster på västra gaveln, foderbräden av gammal modell.



Foderbräden på fönster i första våningen.

GÅRDSBYGGNAD



Gårdsbyggnad i östra delen av gårdsplanen.

GAMLA FOTOGRAFIER



På flygbilden från 1951 gick uppfarten rakt in i innergården. (Historiska flygbilder ©LMV).



På flygbilden från 2023 går uppfarten via östra gaveln (Historiska flygbilder ©LMV).

14.

OBJEKTETS LÄGE	
Objektets adress	Östanåkersvägen 30 Itäpellontie 30
Fastighetsbeteckning	8-52

BESKRIVNING AV GÅRDSOMRÅDET OCH NÄRMILJÖN	
Gårdsområdet ligger längs Östanåkersvägen. Det nyare bostadshuset ligger i västra delen av gårdsplanen och vid vägen finns de äldre gårdsbyggnaderna.	 <p>Bild: Bakgrundskarta, gränsmaterial ©LMV</p>

BESKRIVNING AV OBJEKTET

Nuvarande användning	Gårdsbyggnad
Planerare	
Tidigare användning	Gårdsbyggnad
Byggnadsår	Kring 1800-talet
Antal våningar	1
Sockel	Sten
Stommateriäl	Timmer, trä
Takform och -materiäl	Åstak, ljus falsad plåt
Fasadfärg och -materiäl	Röd lockpanel, vita foderbräden
Byggnadens skick	
Övrigt	Knutskallar, fodrade.

BESKRIVNING AV OBJEKTET

Nuvarande användning	Bod
Planerare	
Tidigare användning	Bod
Byggnadsår	Kring 1800-talet
Antal våningar	1
Sockel	Sten
Stommateriäl	Timmer, trä
Takform och -materiäl	Åstak, ljus plåt
Fasadfärg och -materiäl	Röd lockpanel, vita foderbräden
Byggnadens skick	
Övrigt	Knutskallar, fodrade.

BYGGNADSHISTORIA

Den gamla huvudbyggnaden har rivits och bostadsbyggnaden från 1970-talet är belägen i västra delen av gårdsområdet. De gamla gårdsbyggnaderna och boden står vid Östanåkersvägen. Bara få ändringar har gjorts på dem.

BEDÖMNING AV DEN KULTURHISTORISKA BETYDELSEN

Gårdsbyggnaderna är typiska för traditionellt byggande i allmogestid (ladugården-ladan, boden) (typisk karaktär, representativitet). Byggnaderna har inte genomgått några större ändringar och har relativt väl bevarat gestalten och detaljerna från tidpunkten för byggandet (autenticitet). Gårdsbyggnaderna ligger längs ett bystråk och har en betydande ställning i landskapet. De kompletterar den byggnadshistoriska, historiska och landskapsmässiga helheten som bildas tillsammans med de andra bostads- och gårdsbyggnaderna från samma tidsperiod i samma stil och skala. Gårdsbyggnaderna längs vägen är av betydelse som ett exempel som beskriver och ökar kunskapen om byns uppkomst (historiskt bevisvärde).

Det rekommenderas att gårdsbyggnaden och boden ska fördes i detaljplanen med en beteckning som förpliktar att bevara kulturhistoriska värden. (sr-1)

Byggnaden är belägen i det för bybilden viktiga området på den norra delen av Östanåkersvägen – Stationsvägen. /sk

Byggnadshistoriskt värdefull	x	Historiskt värdefull	x	Värdefull för landskapet	x
------------------------------	---	----------------------	---	--------------------------	---

FOTOGRAFIER 2023



Gårdsbyggnader längs Östanåkersvägen.



I mitten på bilden ses gårdsbyggnaderna från Östanåkersgränden. Till vänster Östanåkersvägen 31.



Byggnadsparet från söder.



Gårdsbyggnaden från nordost.



Boden sedd från öster. I bakgrunden bostadshuset från 1970-talet.



Gårdsbyggnaderna framträder tydligt på långt håll i landskapet kring vägen.



Gårdsbyggnaderna avgränsar landskapet längs vägen.

GAMLA FOTOGRAFIER



På flygbilden från 1950 omfattar gårdsområdet även en liten bostadsbyggnad i allmogeskala (Historiska flygbilder ©LMV).



Gårdsområdet på en flygbild från år 2023. Byggnaderna längs vägen är på sina tidigare platser (Historiska flygbilder ©LMV).