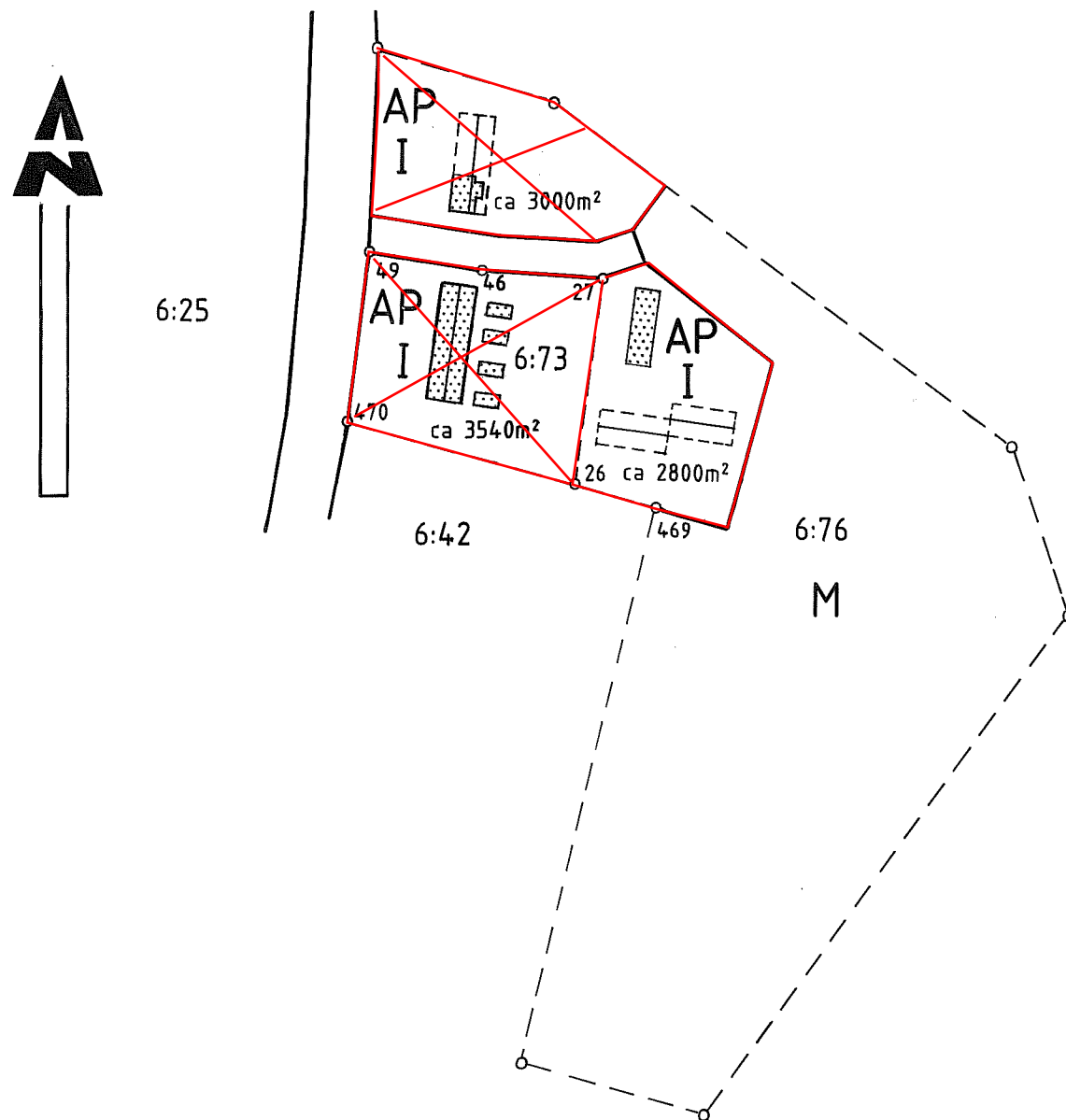




Markanvändningsplan för  
BÖLE SKOLTOMT,  
lägenhet RNr 6:76

1:2000



- AP** Område för småhus.  
På området får uppföras radhus, kopplade småhus och fristående småhus för bostadsändamål.
- M** Jord- och skogsbruksområde.
-  Riktgivande byggnadsyta för bostadshus.
-  Befintliga byggnader.
- I** Romersk siffra anger största tillåtna antal våningar i byggnader, byggnad eller del därav.

Närpes den 21 januari 1997

PLANLÄGGNINGS- OCH MÄTNINGSKANSLIET I NÄRPES STAD

*Bo-Erik Liljedal*

Bo-Erik Liljedal

Planläggningsingenjör