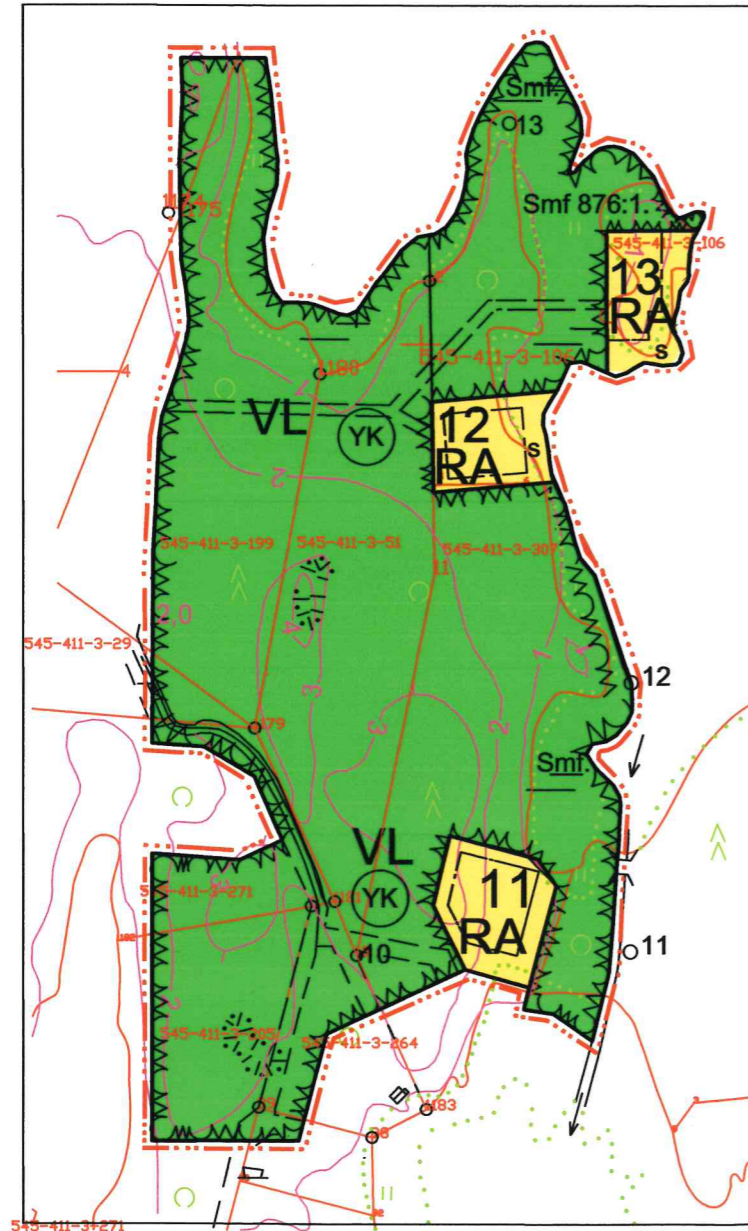
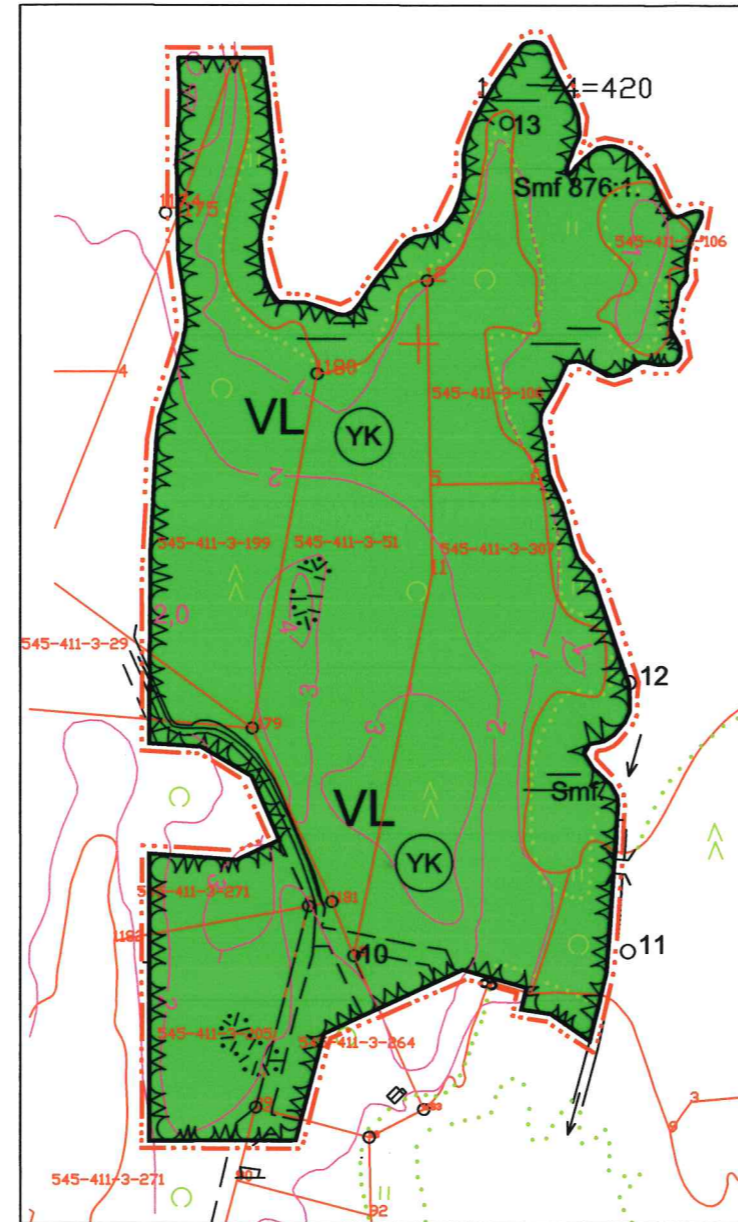


Stranddetaljplan som upphävs
Ranta-asmakaava mikä kumotaan



Stranddetaljplan efter ändringar
Ranta-asmakaava muutosten jälkeen



NÄRPES STAD NÄRPIÖN KAUPUNKI
Stranddetaljplaneändring för del av Trutören benämnda
stranddetaljplan.
Trutörenin ranta-asmakaavan osan muutos.

Med ändringen tas kvarteren 11, 12 och 13 bort och bildas till
närreklamationsområde (VL YK) .
Muutoksella poistetaan korttelit 11, 12 ja 13 jotka jatkossa muodostaa
lähivirkistysaluetta (VL YK) .

1 : 4 000

Beteckningar Merkinnät



Område för närreklamation Lähivirkistysalue
Området bör bevaras i naturtillstånd, gallringshuggning dock tillåten.
Alue tulee säilyttää luonnontilaisena, harvennushakkuu on kuitenkin
sallittu.



Samnyttjoområde Yhteiskäyttöalue



Linje 3 m utanför planområdets gräns.
3 m kaava-alueen rajan ulkopuolella oleva viiva.




Kvarters-, kvartersdels- och områdesgräns.
Korttelin, korttelinosan ja alueen raja.

Kaskö/Kaskisissa 31.5 2019

Närpes stadsfullmäktige godkände planen/
Närpiön kaupunginvaltuusto hyväksyi kaavan 19.6.2019 §26

Planen uppgjord av/Kaavan laatija:
Ing. byrå Con-JAC Ab


Jan Bondén (AMK maanm.ins.YH-ing.)