












NORRNÄS

Markanvändningsplan över fastigheten SOLÅKER RN:r 2:167

1:2000

BETECKNINGAR:
MERKINTÖJÄ:

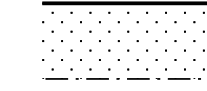
- | | |
|---|--|
|  | Kvartersområde för småhus.
Asuinpientalojen korttelialue. |
|  | Kvartersområde för fristående småhus.
Erillispientalojen korttelialue. |
|  | Område för närrekreation.
Lähivirkistysalue. |
|  | Område för idrotts- och rekreationsanläggningar.
Urheilu- ja virkistyspalvelujen alue. |
|  | Område för allmän parkering.
Yleinen pysäköintialue. |
|  | Linje 3 m utanför planområdets gräns.
3 m kaava-alueen rajan ulkopuolella oleva viiva. |
|  | Kvarters-, kvartersdels- och områdesgräns.
Korttelin, korttelinosan ja alueen raja. |
|  | Gräns för delområde.
Osa-alueen raja. |
|  | Nummer på riktgivande tomt.
Ohjeellisen tontin numero. |
|  | Namn på gata, väg, öppen plats, torg, park eller annat allmänt område.
Kadun, tien, katuaukion, torin, puiston tai muun yleisen alueen nimi. |
|  | Romersk siffra anger största tillåtna antalet våningar i byggnaderna,
i byggnaden eller i en del därav.
Roomalainen numero osoittaa rakennusten, rakennuksen tai sen osan
suurimman sallitun kerrosluvun. |

e=0,15




Exploateringstal, dvs. förhållandet mellan våningsytan och tomtens yta.
Tehokkuusluku eli kerrosalan suhde tontin pinta-alaan.

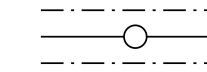
Byggnadsyta.
Rakennusala.



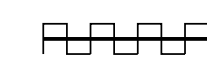
Del av område som skall planteras.
Istutettava alueen osa.



Gata.
Katu.



För ledning reserverad del av område.
Johtoa varten varattu alueen osa.



Del av gatuområdes gräns där in- och utfart är förbjuden.
Katualueen rajan osa, jonka kohdalta ei saa järjestää ajoneuvoliittymää.

REKOMMENDATIONER:

- Minimiantal bilplatser
- Bostäder 1 bilplats/70 m² våningsyta
eller minst en för varje bostad.
- Byggnad bör placeras minst 5 meter från byggplatsens gränser.
- Huvudbyggnadens fasadmateriell skall i huvudsak bestå av
trämaterial eller tegel.
- Glänsande, omälad plåt får ej användas som takmaterial.
- Byggplatserna skall ansluta till Söderhagsvägen.

Närpes den 18 juni 2008.

ENHETEN FÖR MÄTNING OCH PLANLÄGGNING I NÄRPES STAD

Bo-Erik Liljedal
Lantmätteriingenjör (YH)

Godkänd av stadsfullmäktige 17.11.2008 § 63.