

VÄSTRA YTTERMARK

Markanvändningsplan över fastigheten

VESTLIND RN:r 8:118, m.fl.

1:2000



BETECKNINGAR:
MERKINTÖJÄ:



Kvartersområde för småhus.
Asuinpentalojen korttelialue.



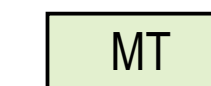
Kvartersområde för radhus och andra kopplade bostadshus.
Rivitalojen ja muiden kytkettyjen asuinrakennusten korttelialue.



Kvartersområde för fristående småhus.
Erillispientalojen korttelialue.



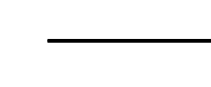
Område för närrökreation.
Lähivirkistysalue.



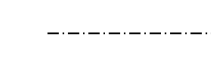
Jordbruksområde.
Maatalousalue.




Linje 3 m utanför planområdets gräns.
3 m kaava-alueen rajan ulkopuolella oleva viiva.




Kvarters-, kvartersdels- och områdesgräns.
Korttelin, korttelinosan ja alueen raja.



Gräns för delområde.
Osa-alueen raja.



Riktgivande tomtgräns.
Ohjeellinen tontin raja.



Nummer på riktgivande tomt.
Ohjeellisen tontin numero.

HEMMIN


Namn på gata, väg, öppen plats, torg, park eller annat allmänt område.
Kadun, tien, katuaukion, torin, puiston tai muun yleisen alueen nimi.

1½


Romersk siffra anger största tillåtna antalet våningar i byggnaderna,
i byggnaden eller i en del därav.
Roomalainen numero osoittaa rakennuksen, rakennuksen tai sen osan
suurimman sallitun kerrosluvun.

e=0.15


Exploateringstal, dvs. förhållandet mellan våningsytan och tomtens yta.
Tehokkuusluku eli kerrosalan suhde tontin pinta-alaan.



Byggnadsyta.
Rakennusala.



Del av område som skall planteras.
Istutettava alueen osa.



Gata.
Katu.



Gata reserverad för gångtrafik.
Jalankululle varattu katu.

REKOMMENDATIONER:

- Minimiantal bilplatser
- Bostäder 1 bilplats/70 m² våningsyta eller minst en för varje bostad.
- Byggnad bör placeras minst 5 meter från byggplatsens gränser.
- Huvudbyggnadens fasadmateriell skall i huvudsak bestå av trämaterial eller tegel.
- Glänsande, omålad plåt får ej användas som takmaterial.

Närpes den 18 augusti 2008.

ENHETEN FÖR MÄTNING OCH PLANLÄGGNING I NÄRPES STAD

Bo-Erik Liljedal
Lantmätariingenjör (YH)

Godkänd av stadsfullmäktige 17.11.2008 § 62.

PRIS:
AO-tomt 3,30 €/m²
AP-tomt 3,95 €/m²
AR-tomt 5,00 €/m²